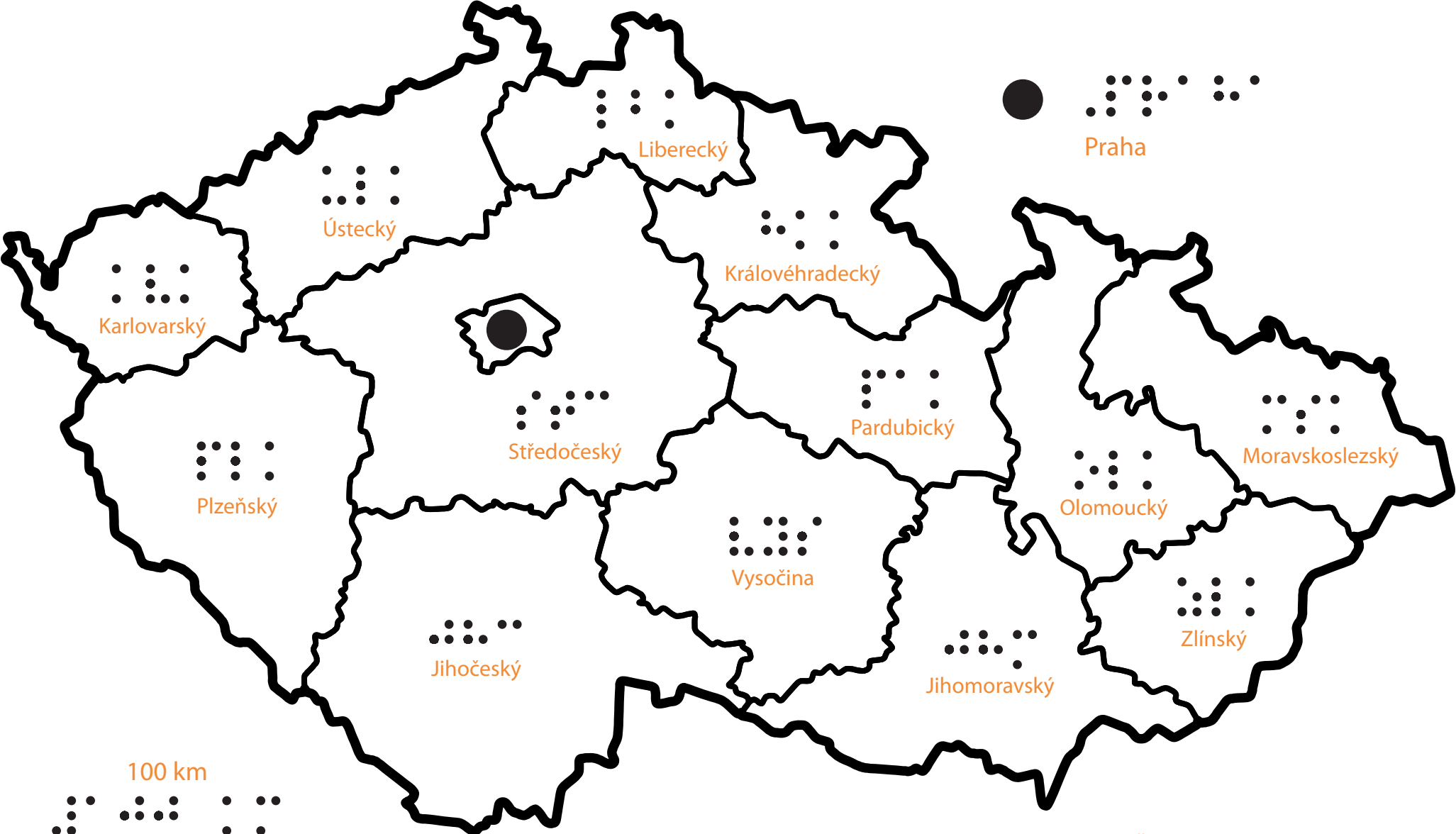




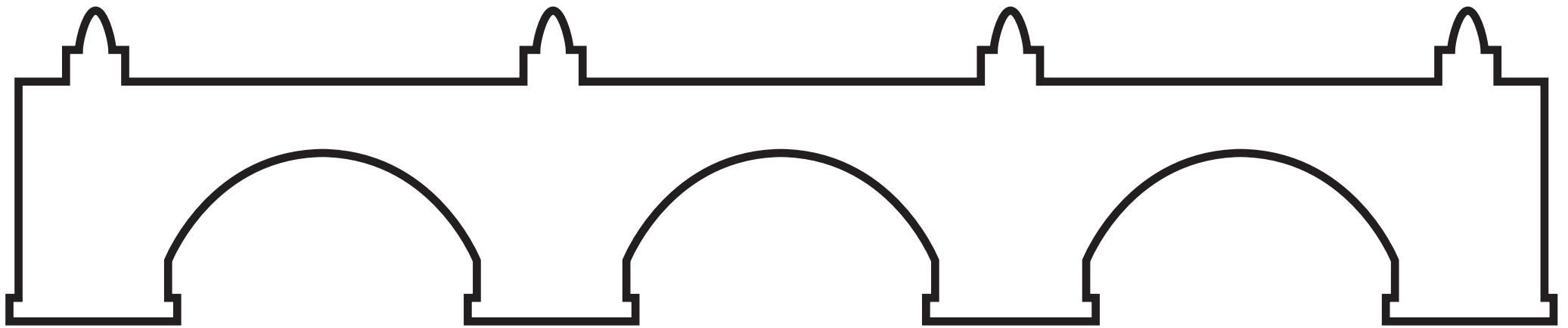
# Karlův most – poloha v Česku



• Karlův most se nachází v Praze, hlavním městě České republiky

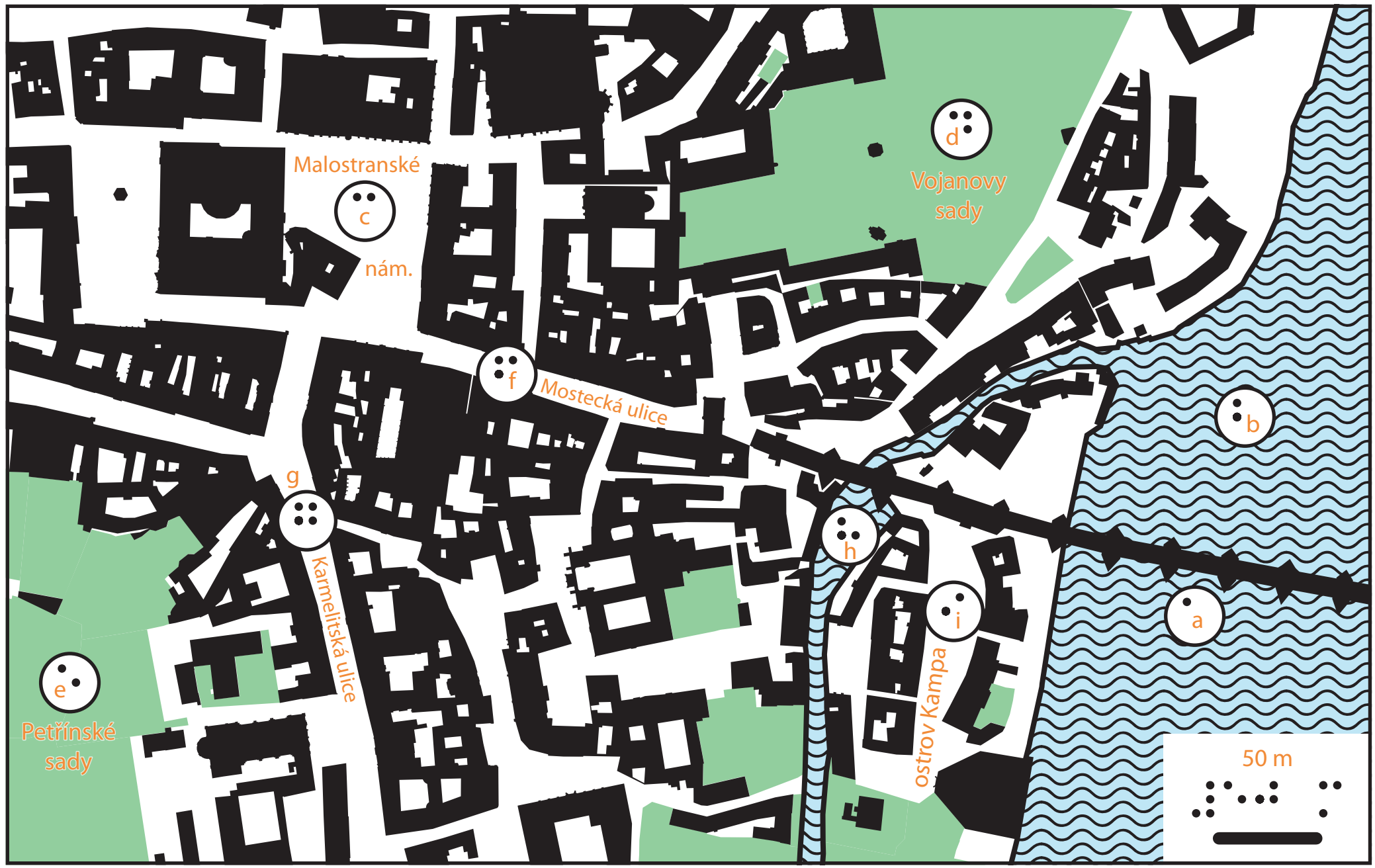


Karlův most – boční pohled (část mostu)





# Karlův most – okolí (Malá Strana)



Brno  
Karlův most – okolí (Staré Město)





## Karlův most – okolí (legenda 1)



a – Karlův most (185 m n. n.)



b – řeka Vltava



c – Malostranské náměstí



d – Vojanovy sady



e – Petřínské sady



f – Mostecká ulice



g – Karmelitská ulice



h – Čertovka



i – ostrov Kampa



j – Smetanovo nábřeží

- Karlův most vede přes řeku Vltavu, která pod ním protéká směrem na sever
- kromě Vltavy protéká pod mostem také kanál Čertovka
- most spojuje Malou Stranu a Staré město
- most vede přes ostrov Kampa
- pokud se vydáme 200 metrů západně od mostu směrem do Mostecké ulice, dorazíme na Malostranské náměstí
- na východní straně most přechází do Křižovnického náměstí
- asi 500 metrů východním směrem se nachází Staroměstské náměstí
- severně od Karlova mostu je Mánesův most, jižně je most Legií



zástavba



vodní tok



zeleň

Brno, Křižovnická ulice, Křižovnické náměstí, Karlova ulice, Mariánské náměstí, Staroměstské náměstí, Betlémské náměstí, Havelská ulice, Rytířská ulice, Klementinum, Křižovnické náměstí

## Karlův most – okolí (legenda 2)



Brno, Křižovnická ulice, Křižovnické náměstí, Karlova ulice, Mariánské náměstí, Staroměstské náměstí, Betlémské náměstí, Havelská ulice, Rytířská ulice, Klementinum, Křižovnické náměstí

k – Křižovnická ulice



Brno, Křižovnická ulice, Křižovnické náměstí, Karlova ulice, Mariánské náměstí, Staroměstské náměstí, Betlémské náměstí, Havelská ulice, Rytířská ulice, Klementinum, Křižovnické náměstí

l – Mariánské náměstí



Brno, Křižovnická ulice, Křižovnické náměstí, Karlova ulice, Mariánské náměstí, Staroměstské náměstí, Betlémské náměstí, Havelská ulice, Rytířská ulice, Klementinum, Křižovnické náměstí

m – Staroměstské náměstí



Brno, Křižovnická ulice, Křižovnické náměstí, Karlova ulice, Mariánské náměstí, Staroměstské náměstí, Betlémské náměstí, Havelská ulice, Rytířská ulice, Klementinum, Křižovnické náměstí

n – Karlova ulice



Brno, Křižovnická ulice, Křižovnické náměstí, Karlova ulice, Mariánské náměstí, Staroměstské náměstí, Betlémské náměstí, Havelská ulice, Rytířská ulice, Klementinum, Křižovnické náměstí

o – Betlémské náměstí



Brno, Křižovnická ulice, Křižovnické náměstí, Karlova ulice, Mariánské náměstí, Staroměstské náměstí, Betlémské náměstí, Havelská ulice, Rytířská ulice, Klementinum, Křižovnické náměstí

p – Havelská ulice



Brno, Křižovnická ulice, Křižovnické náměstí, Karlova ulice, Mariánské náměstí, Staroměstské náměstí, Betlémské náměstí, Havelská ulice, Rytířská ulice, Klementinum, Křižovnické náměstí

q – Rytířská ulice



Brno, Křižovnická ulice, Křižovnické náměstí, Karlova ulice, Mariánské náměstí, Staroměstské náměstí, Betlémské náměstí, Havelská ulice, Rytířská ulice, Klementinum, Křižovnické náměstí

r – Klementinum

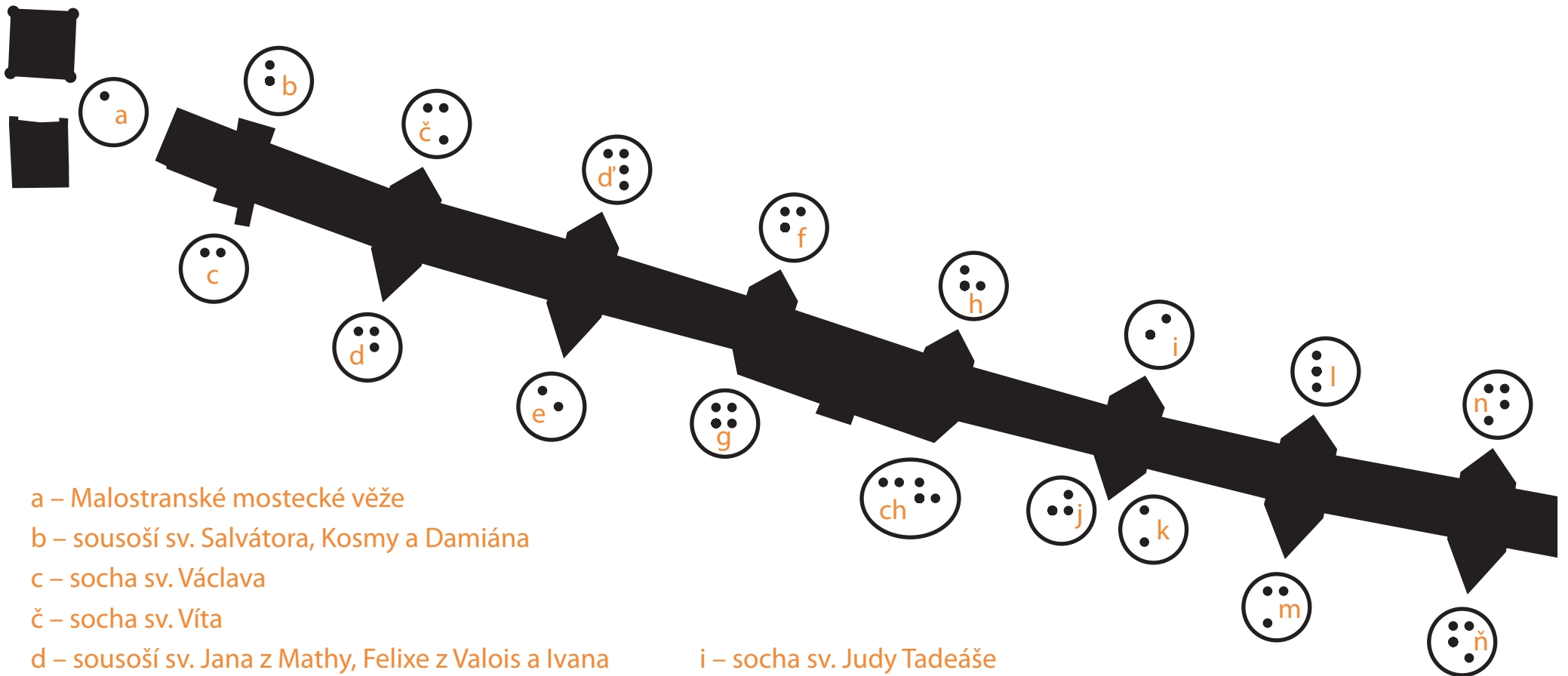


Brno, Křižovnická ulice, Křižovnické náměstí, Karlova ulice, Mariánské náměstí, Staroměstské náměstí, Betlémské náměstí, Havelská ulice, Rytířská ulice, Klementinum, Křižovnické náměstí

s – Křižovnické náměstí



## Karlův most – západní část



a – Malostranské mostecké věže

b – sousoší sv. Salvátora, Kosmy a Damiána

c – socha sv. Václava

č – socha sv. Víta

d – sousoší sv. Jana z Mathy, Felixe z Valois a Ivana

d' – socha sv. Filipa Benicia

e – socha sv. Vojtěcha

f – socha sv. Kajetána

g – sousoší sv. Luitgardy

h – socha sv. Augustina

ch – socha sv. Mikuláše Tolentinského

i – socha sv. Judy Tadeáše

j – sousoší sv. Vincence Ferrerského a Prokopa

k – socha Bruncvíka

l – socha sv. Antonína Paduánského

m – sousoší sv. Františka Serafínského

n – socha sv. Jana Nepomuckého

ň – socha sv. Ludmily s malým sv. Václavem

30 m

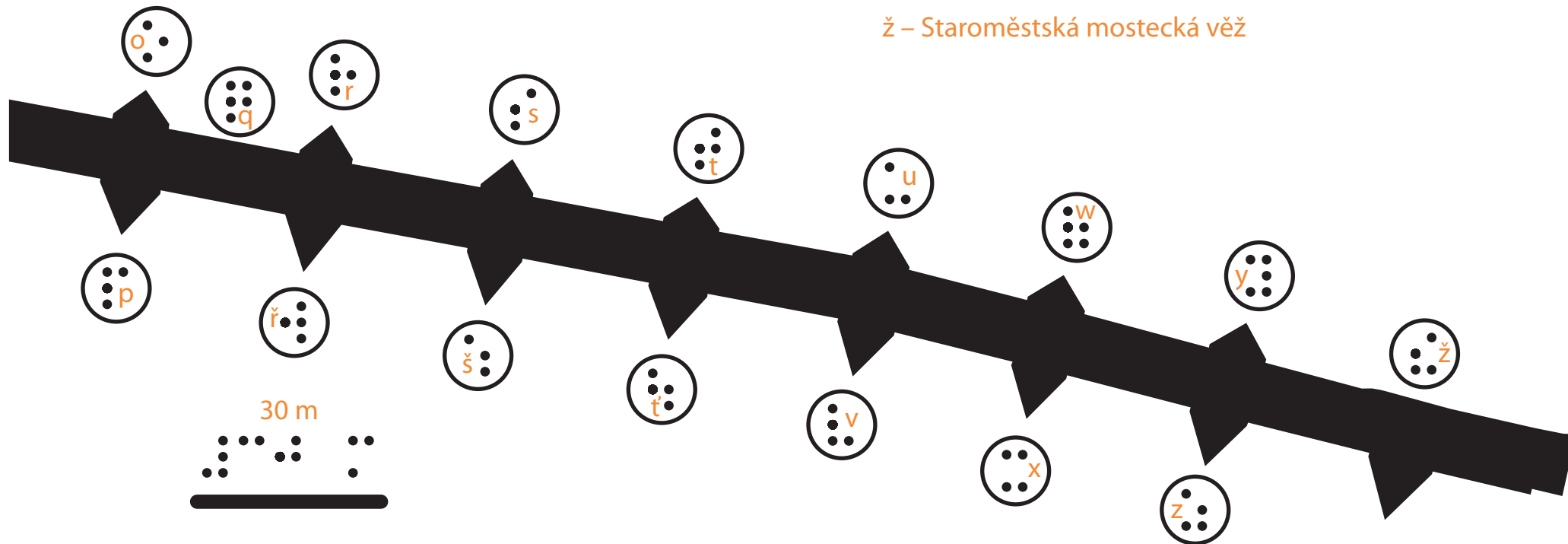




## Karlův most – východní část

- o – sousoší sv. Norberta, Václava a Zikmunda
- p – sousoší sv. Františka Borgiáše
- q – Křížek s reliéfem Svržení sv. Jana Nepomuckého
- r – socha sv. Jana Křtitele
- ř – socha sv. Kryštofa
- s – sousoší sv. Cyrila a Metoděje
- š – sousoší sv. Františka Xaverského

- t – socha sv. Anny
- ť – socha sv. Josefa s Ježíškem
- u – sousoší sv. Kříže s Kalvárií
- v – sousoší Piety
- w – sousoší Madony, sv. Dominika a Tomáše Akvinského
- x – sousoší sv. Barbory, Markéty a Alžběty
- y – sousoší Panny Marie a sv. Bernarda
- z – sousoší sv. Iva
- ž – Staroměstská mostecká věž







## Karlův most (legenda 1)



a – Malostranské mostecké věže




b – sv. Salvátor, Kosma a Damián




c – sv. Václav



č – sv. Vít



d – sv. Jan z Mathy, Felix z Valois a Ivan



d' – sv. Filip Benicius



e – sv. Vojtěch



f – sv. Kajetán



g – sv. Luitgarda





••••• ••••• ••••• ••••• ••••• ••••• •••••

## Karlův most (legenda 4)



u – sv. Kříž s Kalvárií

••••• ••••• ••••• ••••• ••••• ••••• •••••



v – Pieta

••••• ••••• ••••• •••••



w – Madona, sv. Dominik a sv. Tomáš Akvinský

••••• ••••• ••••• ••••• ••••• ••••• ••••• ••••• ••••• •••••



x – sv. Barbora, Markéta a Alžběta

••••• ••••• ••••• ••••• ••••• ••••• ••••• ••••• •••••



y – Panny Marie a sv. Bernard

••••• ••••• ••••• ••••• ••••• ••••• ••••• •••••



z – sv. Ivo

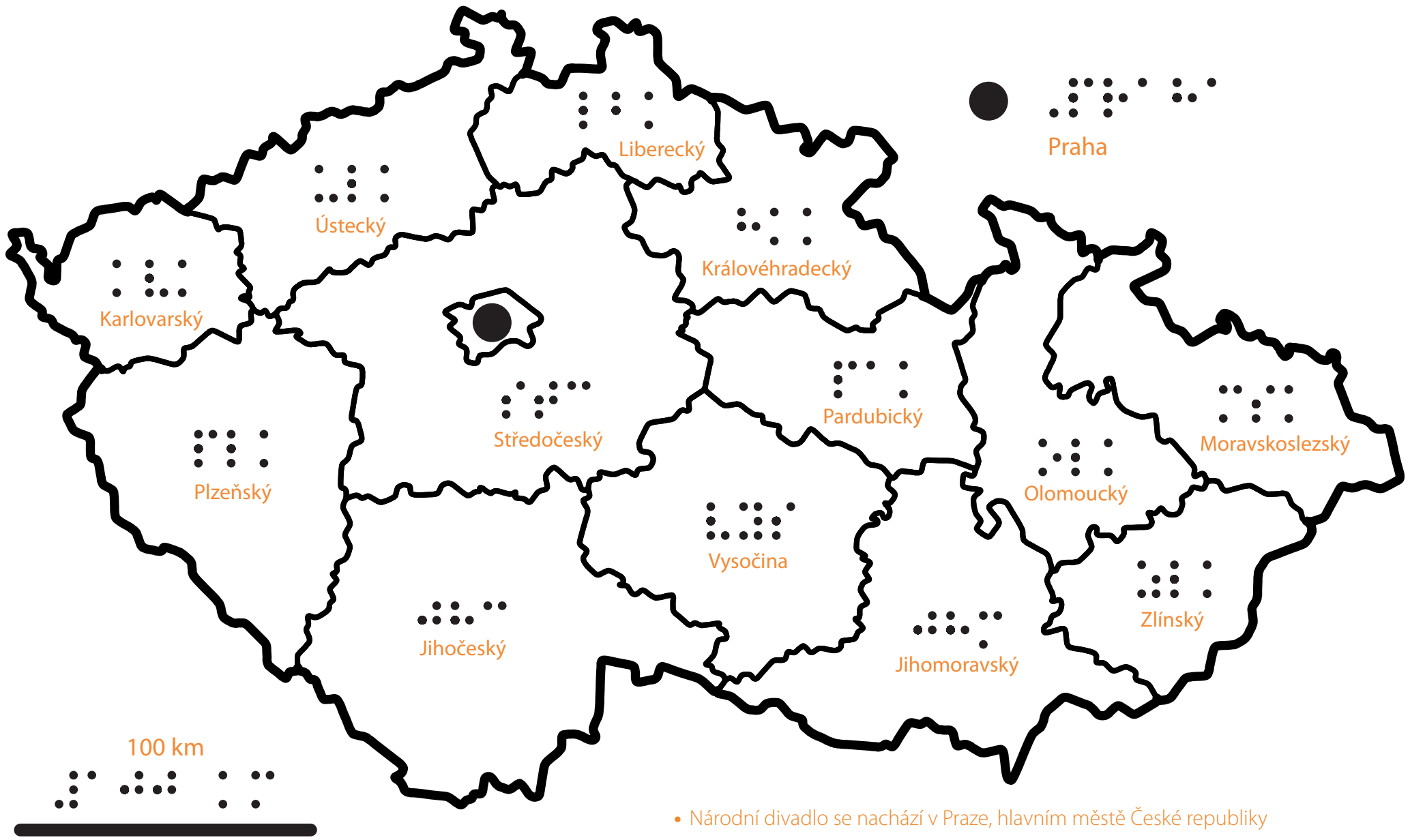
••••• ••••• ••••• •••••



ž – Staroměstská mostecká věž

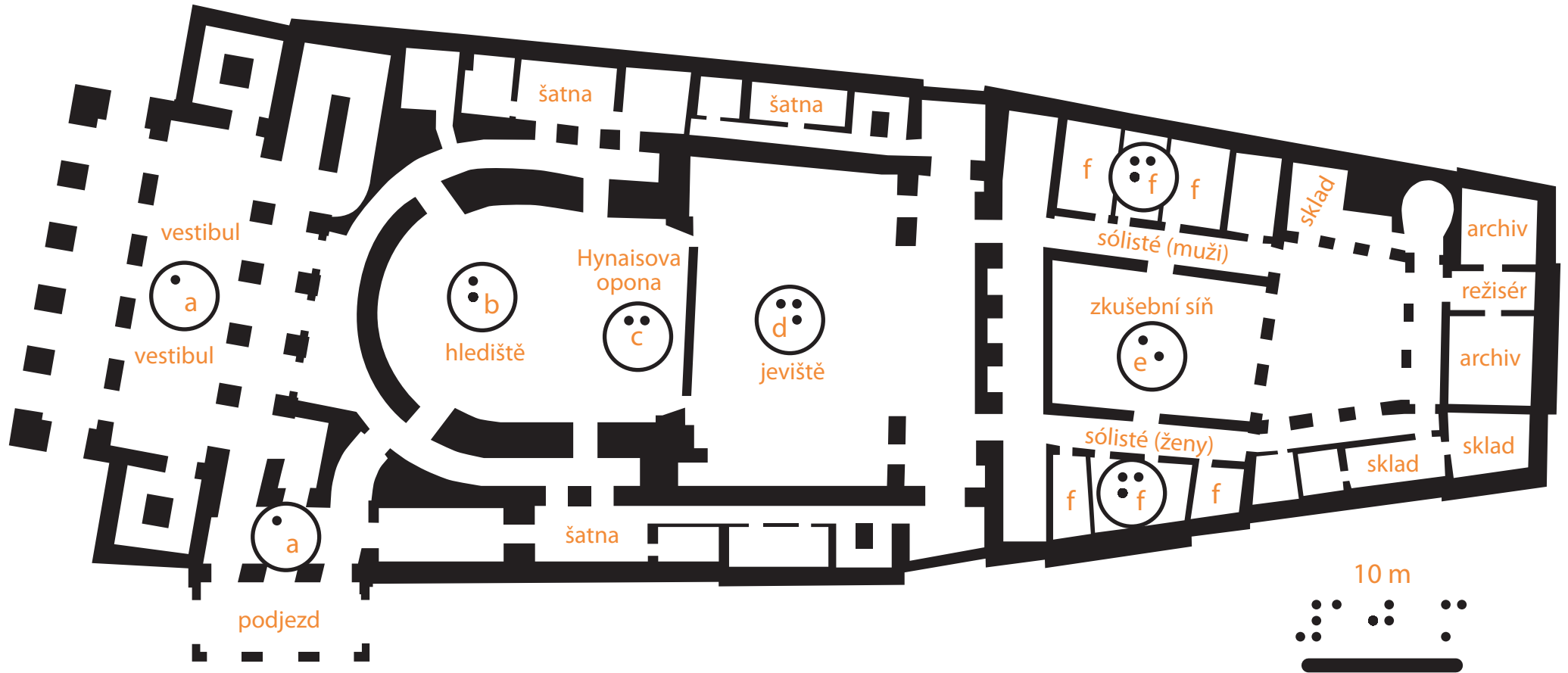
••••• ••••• ••••• ••••• ••••• ••••• ••••• •••••

# Národní divadlo – poloha v Česku



Braille header text.

# Národní divadlo – plán přízemí



a – vestibul



b – hlediště



c – Hynaisova opona



d – jeviště



e – zkušební síň



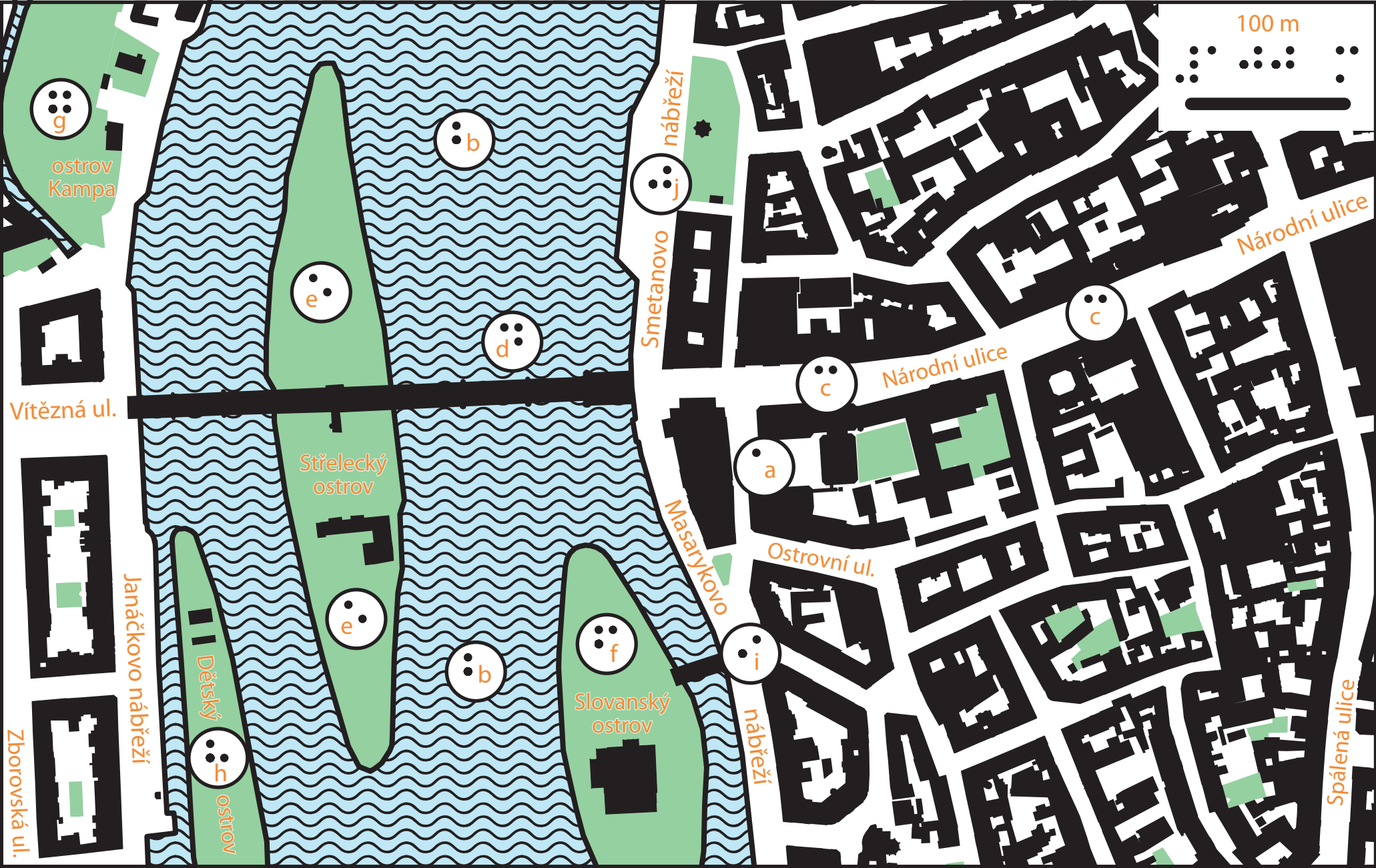
f – sólisté

10 m





# Národní divadlo – okolí



Braille representation of the title: **Národní divadlo – okolí (legenda)**

## Národní divadlo – okolí (legenda)



Braille representation of 'a – Národní divadlo (190 m n. n.)'

a – Národní divadlo (190 m n. n.)



Braille representation of 'b – řeka Vltava'

b – řeka Vltava



Braille representation of 'c – Národní ulice'

c – Národní ulice



Braille representation of 'd – most Legií'

d – most Legií



Braille representation of 'e – Střelecký ostrov'

e – Střelecký ostrov



Braille representation of 'f – Slovanský ostrov'

f – Slovanský ostrov



Braille representation of 'g – ostrov Kampa'

g – ostrov Kampa



Braille representation of 'h – Dětský ostrov'

h – Dětský ostrov



Braille representation of 'i – Masarykovo nábřeží'

i – Masarykovo nábřeží



Braille representation of 'j – Smetanovo nábřeží'

j – Smetanovo nábřeží

- Národní divadlo stojí v centru Prahy vedle řeky Vltavy na Národní ulici
- od Vltavy jej odděluje Masarykovo nábřeží
- severně od Masarykova nábřeží je nábřeží Smetanovo
- v těsné blízkosti Národního divadla směrem na západ začíná most Legií, který vede přes Vltavu a Střelecký ostrov
- západně od Střeleckého ostrova se nachází ostrov Kampa a Dětský ostrov, východně od Střeleckého ostrova se nachází Slovanský ostrov
- severně od mostu Legií je Karlův most, jižně je Jiráskův most
- pokud se vydáme 800 metrů východně od Národního divadla směrem do Národní ulice, dorazíme na Václavské náměstí
- pokud se vydáme 500 metrů severně od Národního divadla po Smetanově nábřeží, dorazíme ke Karlovu mostu



Braille representation of 'zástavba'

zástavba



Braille representation of 'vodní tok'

vodní tok

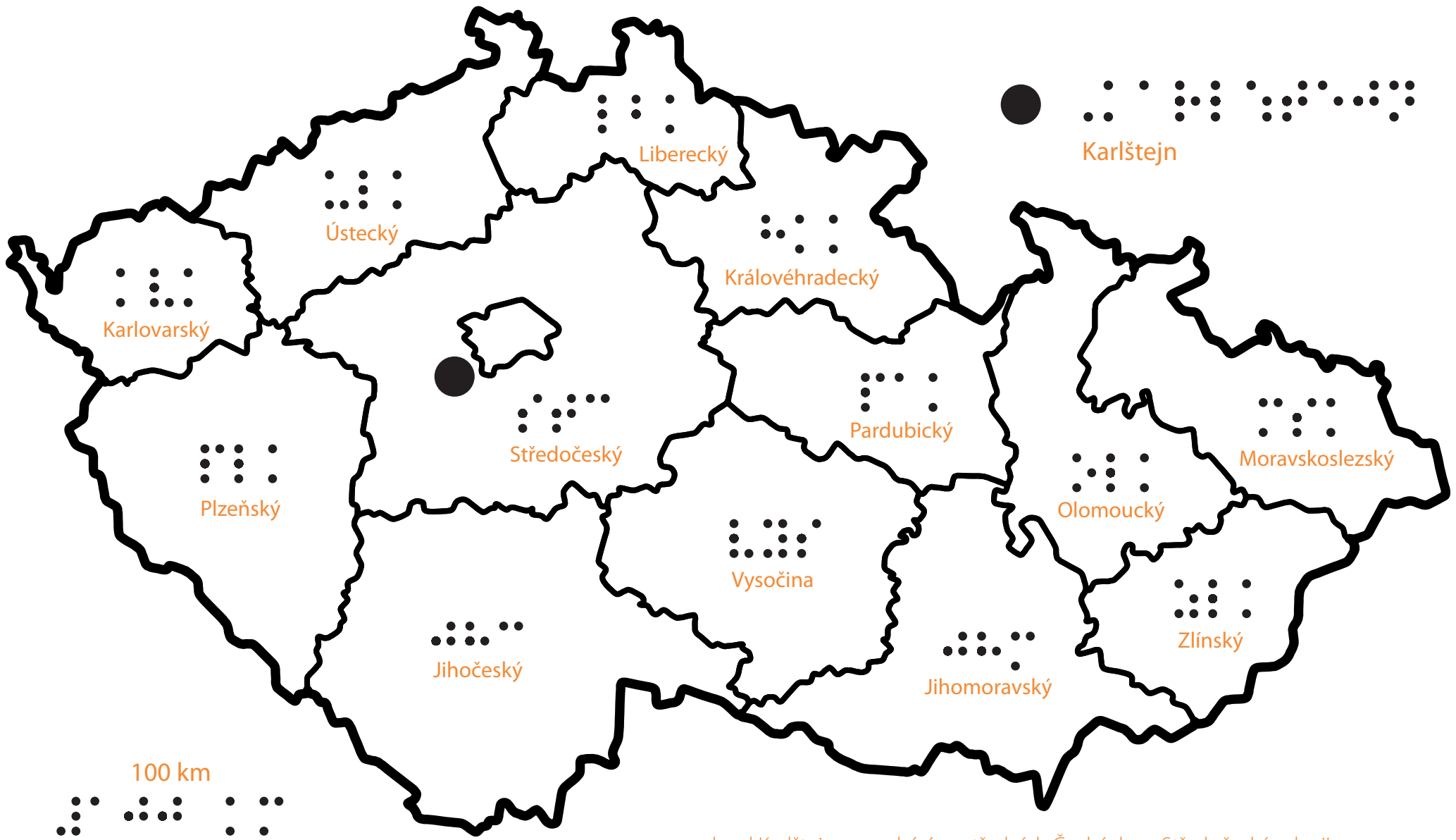


zeleň



Brno  
Praha  
Olomouc  
Zlín

## Hrad Karlštejn – poloha v Česku



- hrad Karlštejn se nachází ve středních Čechách ve Středočeském kraji asi 12 kilometrů jihozápadně od hranic Hlavního města Prahy

Brno, 12. října 2014

## Hrad Karlštejn – okolí



zástavba



les



řeka



silnice



zeleň

- hrad Karlštejn se nachází v severní části městysu Karlštejn v nadmořské výšce 312 metrů
- 650 metrů jihozápadně od hradu teče řeka Berounka
- 1 100 metrů jihozápadně od hradu se nachází vlaková stanice
- 8 kilometrů západně od Karlštejna leží město Beroun

250 m



a – Karlštejn (312 m n. m)



b – řeka Berounka



c – vlaková stanice



# Hrad Karlštejn




budova




hradby / zeď



a – Velká věž



b – Mariánská věž



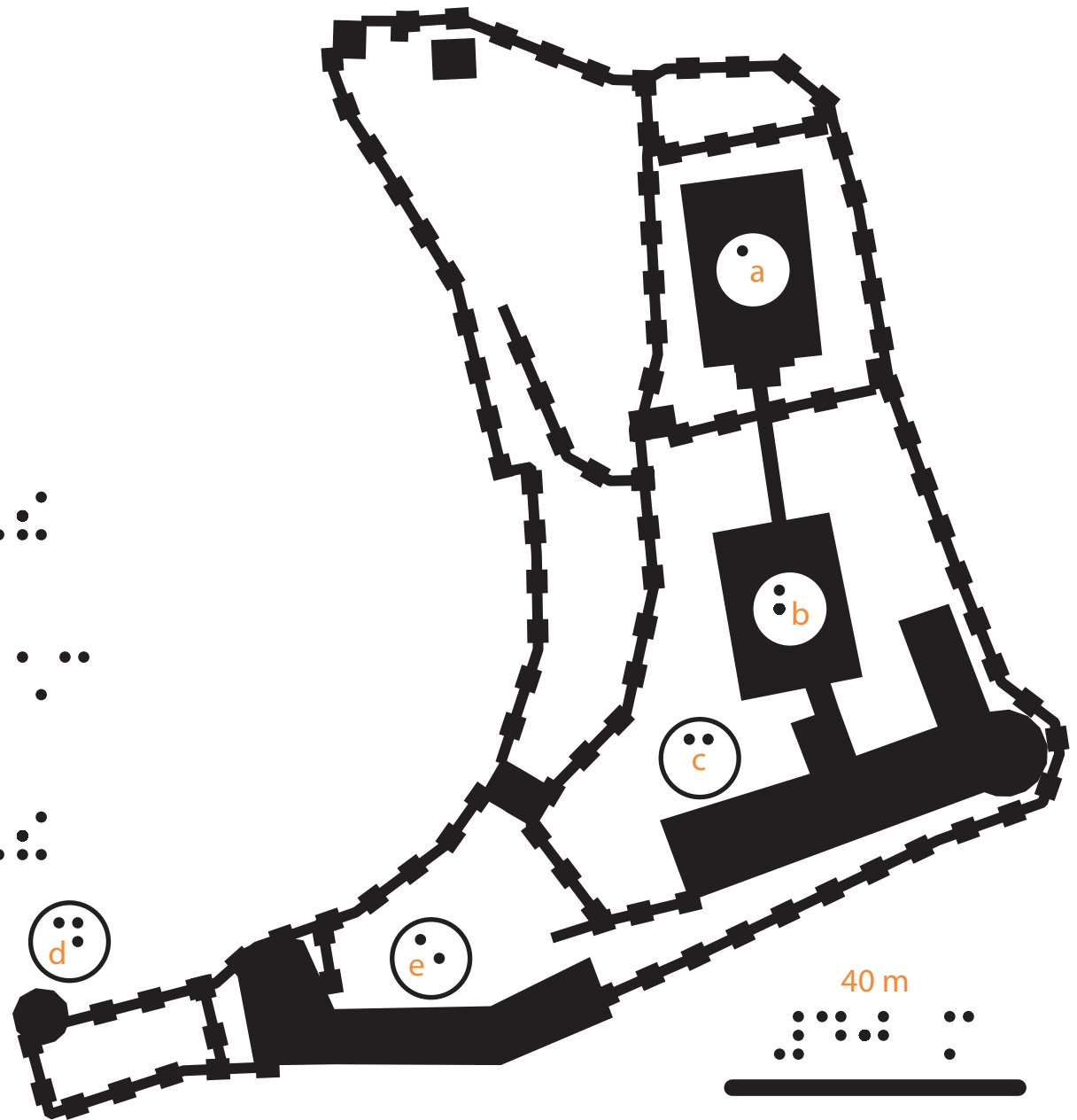
c – Císařský palác



d – Studniční věž



e – purkrabství



Braille representation of the title: Hrad Karlštejn – boční pohled

# Hrad Karlštejn – boční pohled

Braille representation of the first legend item: a – Císařský palác

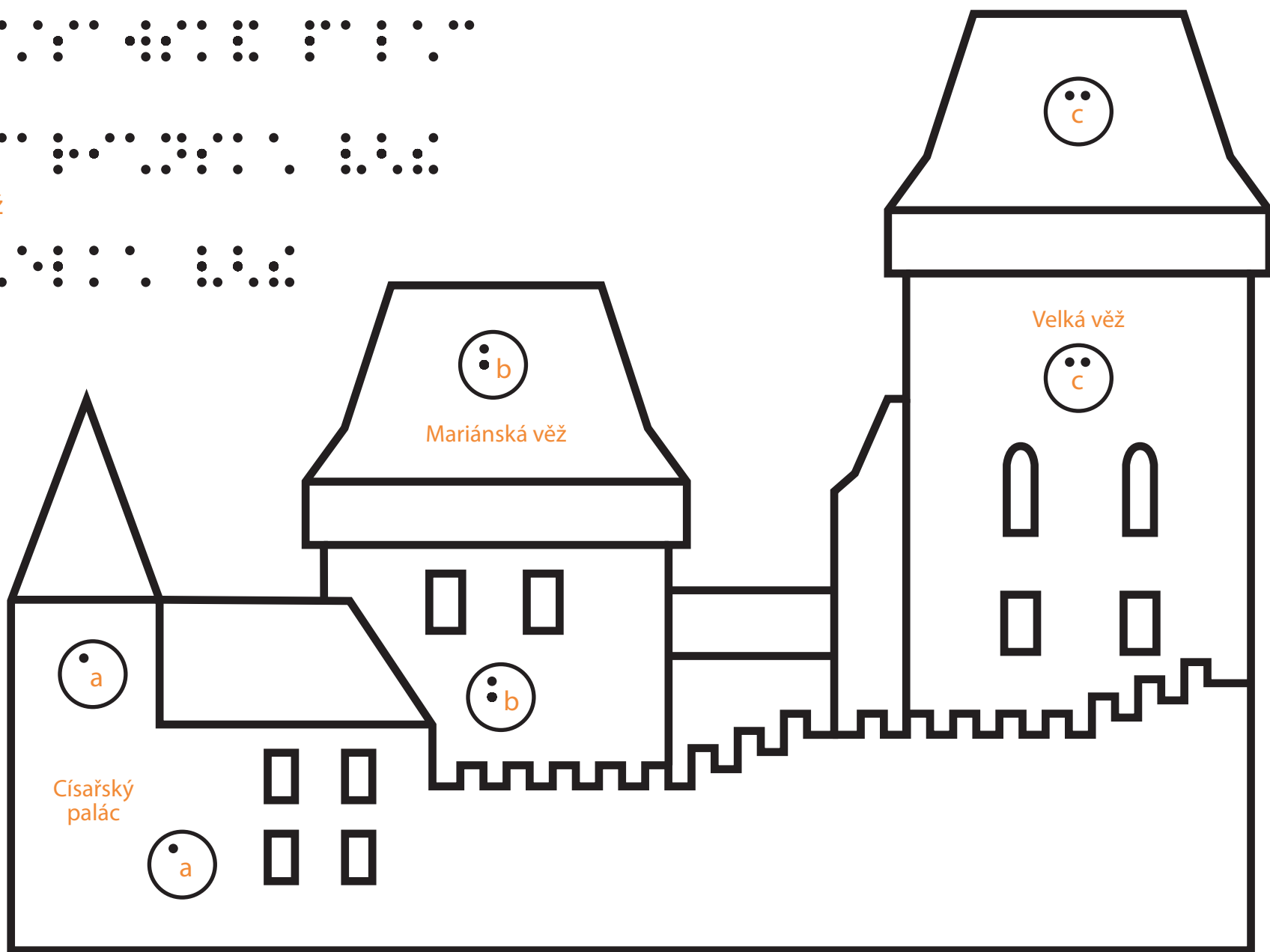
a – Císařský palác

Braille representation of the second legend item: b – Mariánská věž

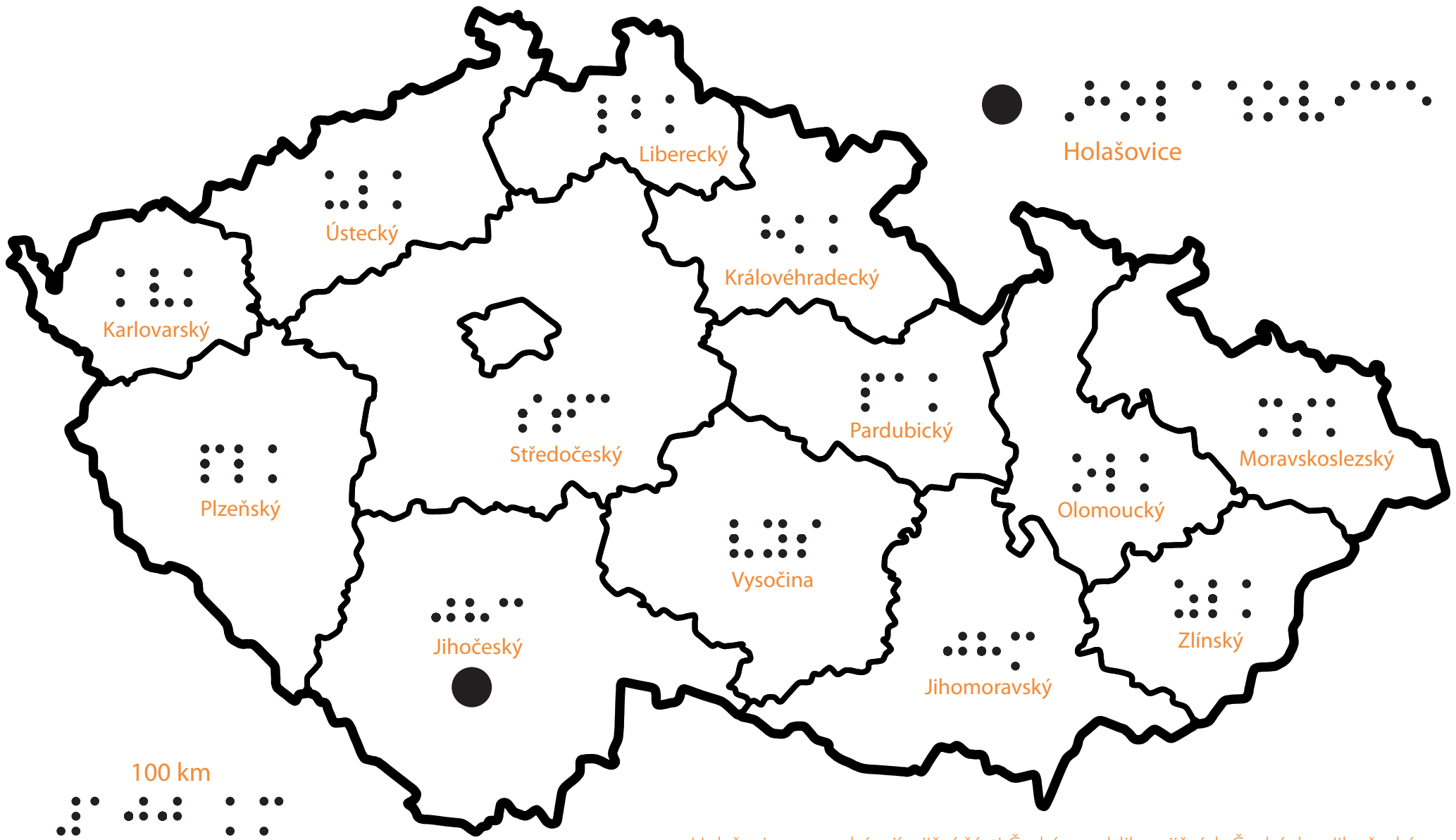
b – Mariánská věž

Braille representation of the third legend item: c – Velká věž

c – Velká věž

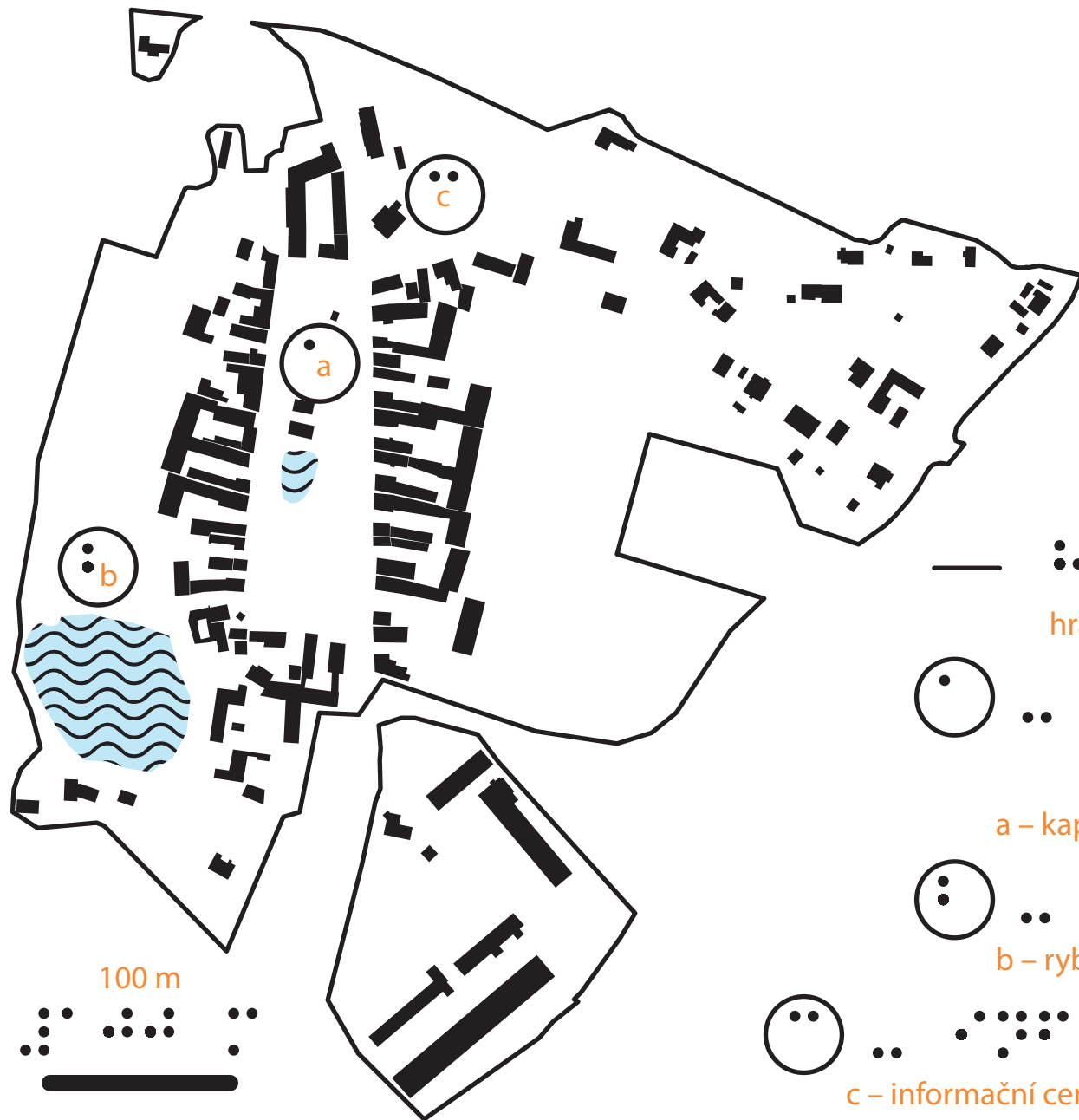


# Holašovice – poloha v Česku



• Holašovice se nacházejí v jižní části České republiky v jižních Čechách v Jihočeském kraji asi 48 kilometrů od hranic s Plzeňským krajem a 35 kilometrů od státní hranice

Holašovice



budova



rybník



hranice zástavby



a – kaple sv. Jana Nepomuckého




b – rybník Nekysel



c – informační centrum

Braille representation of the title "HOLAŠOVICE – NÁVES".

# Holašovice – návěs



50 m



a – kaple sv. Jana Nepomuckého




b – rybník na návsi



c – informační centrum

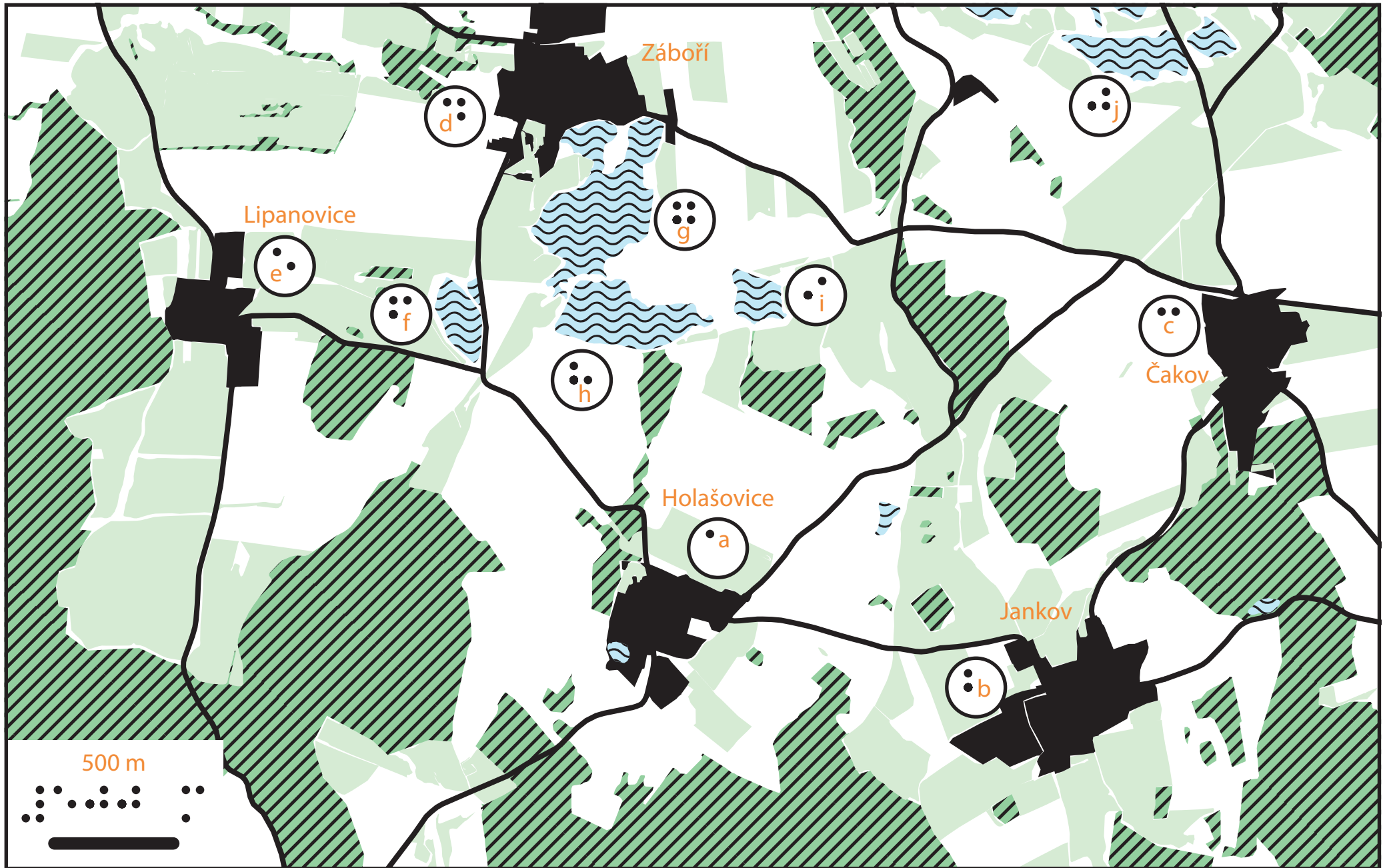
Holašovice – detail fasády







# Holašovice – okolí





## Holašovice – okolí (legenda)



a – Holašovice (504 m n. n.)



b – Jankov



c – Čakov



d – Záboří



e – Lipanovice



f – rybník Roubíček



g – Kamenný rybník



h – Holašovický rybník



i – Zábořský rybník



j – rybník Nový u Čakova

- Holašovice leží v nadmořské výšce 504 metrů
- 1,4 kilometru východně leží obec Jankov
- 2,5 kilometru severovýchodně leží obec Čakov
- 2 kilometry severně se nachází obec Záboří
- 2 kilometry severozápadně se nachází vesnice Lipanovice
- 1 kilometr severně od Holašovic se nacházejí rybníky Roubíček, Kamenný, Holašovický a Zábořský
- 3 kilometry severovýchodně se nachází rybník Nový u Čakova
- 3,5 kilometru severně od Holašovic se nachází rybník Dehtář
- 14 kilometrů východně od Holašovic leží České Budějovice
- 17 kilometrů jižně od Holašovic leží Český Krumlov



zástavba



les



rybník



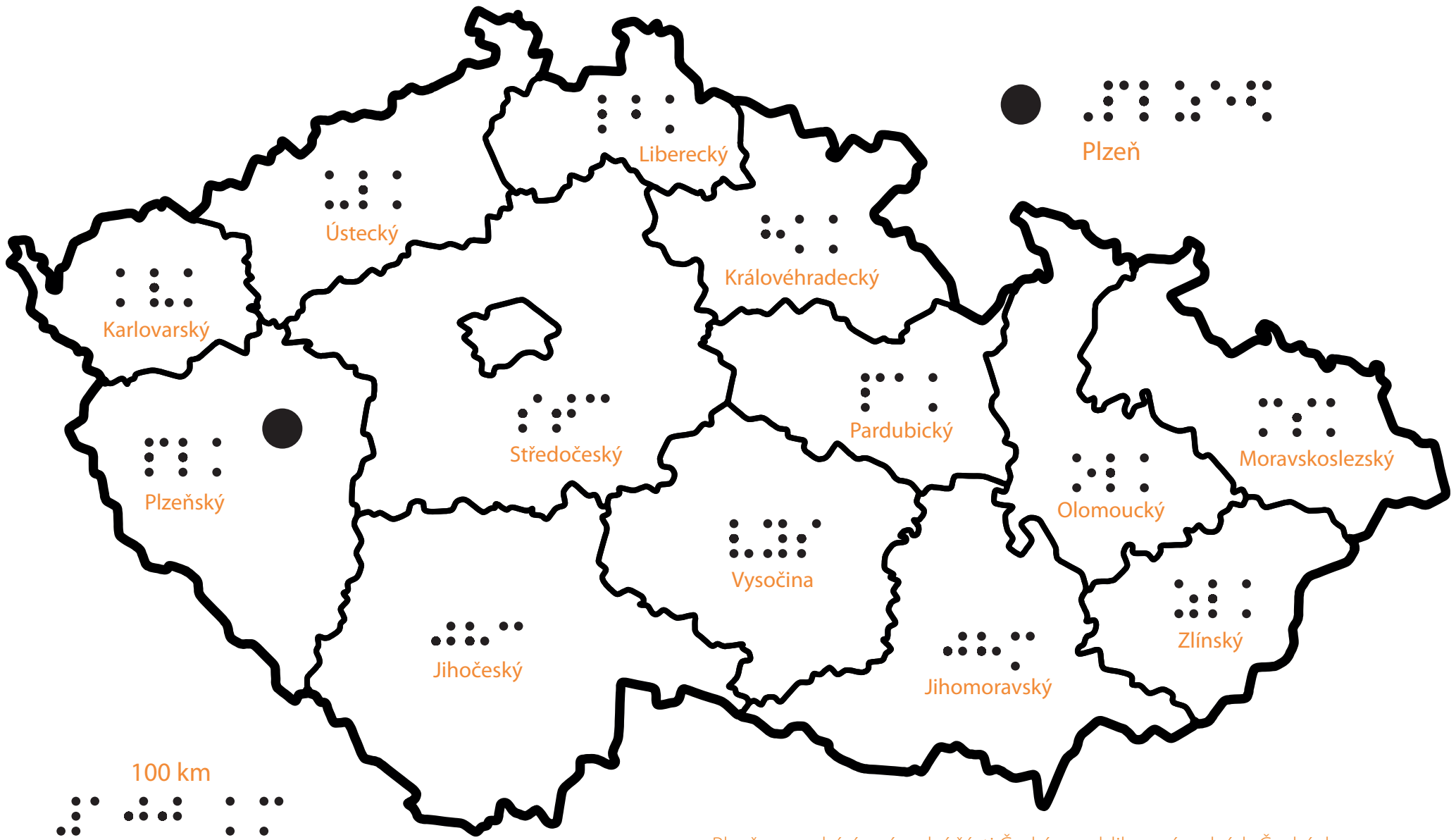
silnice




zeleň

Brno, Olomoucký, Vysočina, Středočeský, Jihočeský, Plzeňský, Karlovarský, Ústecký, Liberecký, Královéhradecký, Pardubický, Moravskoslezský, Zlínský, Jihomoravský

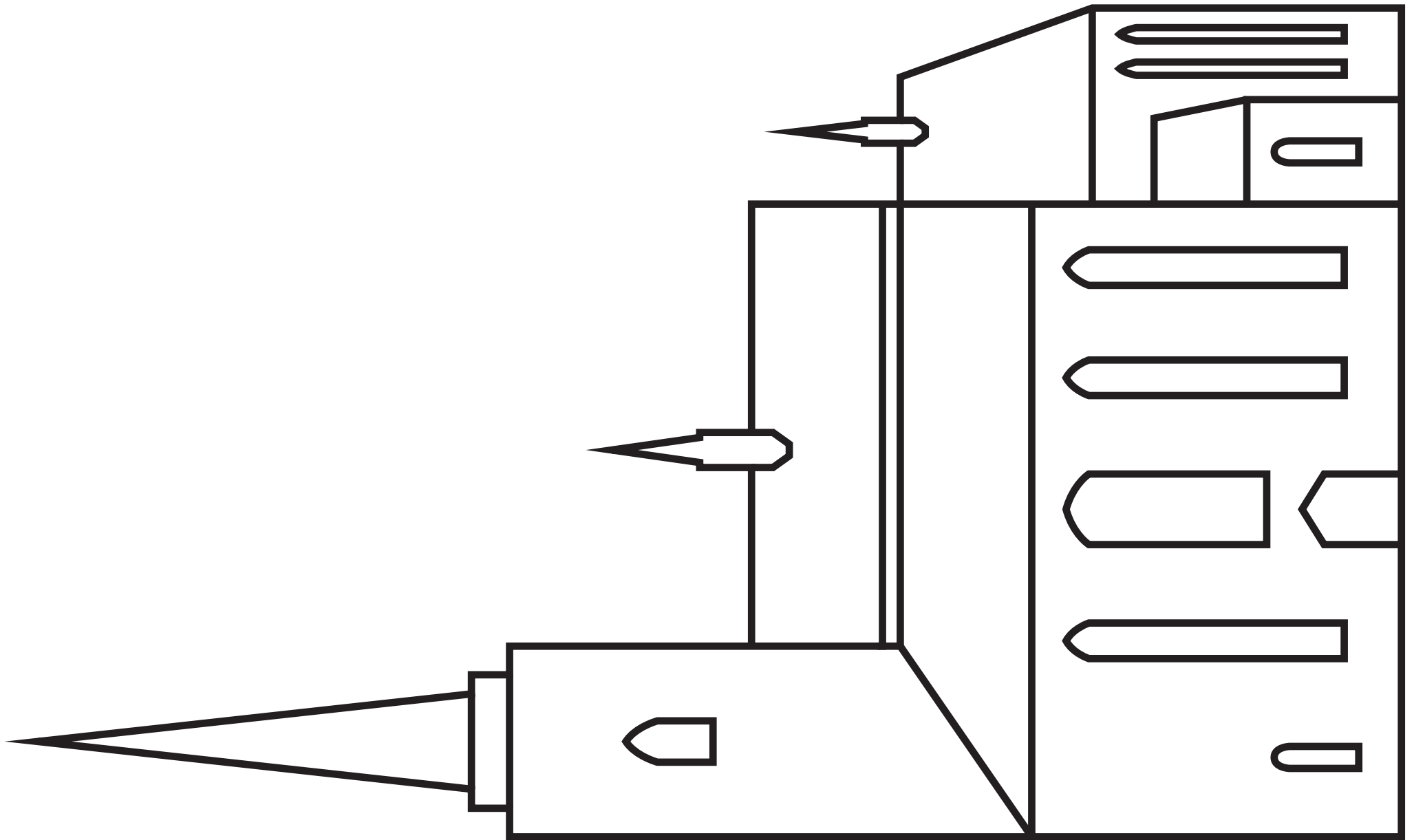
## Katedrála sv. Bartoloměje – poloha v Česku



- Plzeň se nachází v západní části České republiky v západních Čechách v Plzeňském kraji asi 25 kilometrů od hranic s krajem Středočeským



# Katedrála sv. Bartoloměje – boční pohled





# Katedrála sv. Bartoloměje – okolí



# Katedrála sv. Bartoloměje – okolí (legenda)



a – katedrála sv. Bartoloměje (312 m n. n.)



b – náměstí Republiky



c – kostel Nanebevzetí Panny Marie a františkánský klášter



d – Divadlo J. K. Tyla



e – Nové divadlo



f – obchodní centrum Plzeň Plaza



g – Doosan Aréna



h – řeka Mže



i – řeka Radbuza

- katedrála sv. Bartoloměje se nachází v plzeňské městské části Vnitřní Město na náměstí Republiky v nadmořské výšce 312 metrů
- 200 metrů jihovýchodně od katedrály se nachází kostel Nanebevzetí Panny Marie a Františkánský klášter
- 300 metrů jihozápadně od katedrály stojí divadlo J. K. Tyla
- 350 metrů severně od katedrály teče řeka Mže
- 350 metrů jihovýchodně od katedrály teče řeka Radbuza




zástavba



zeleně



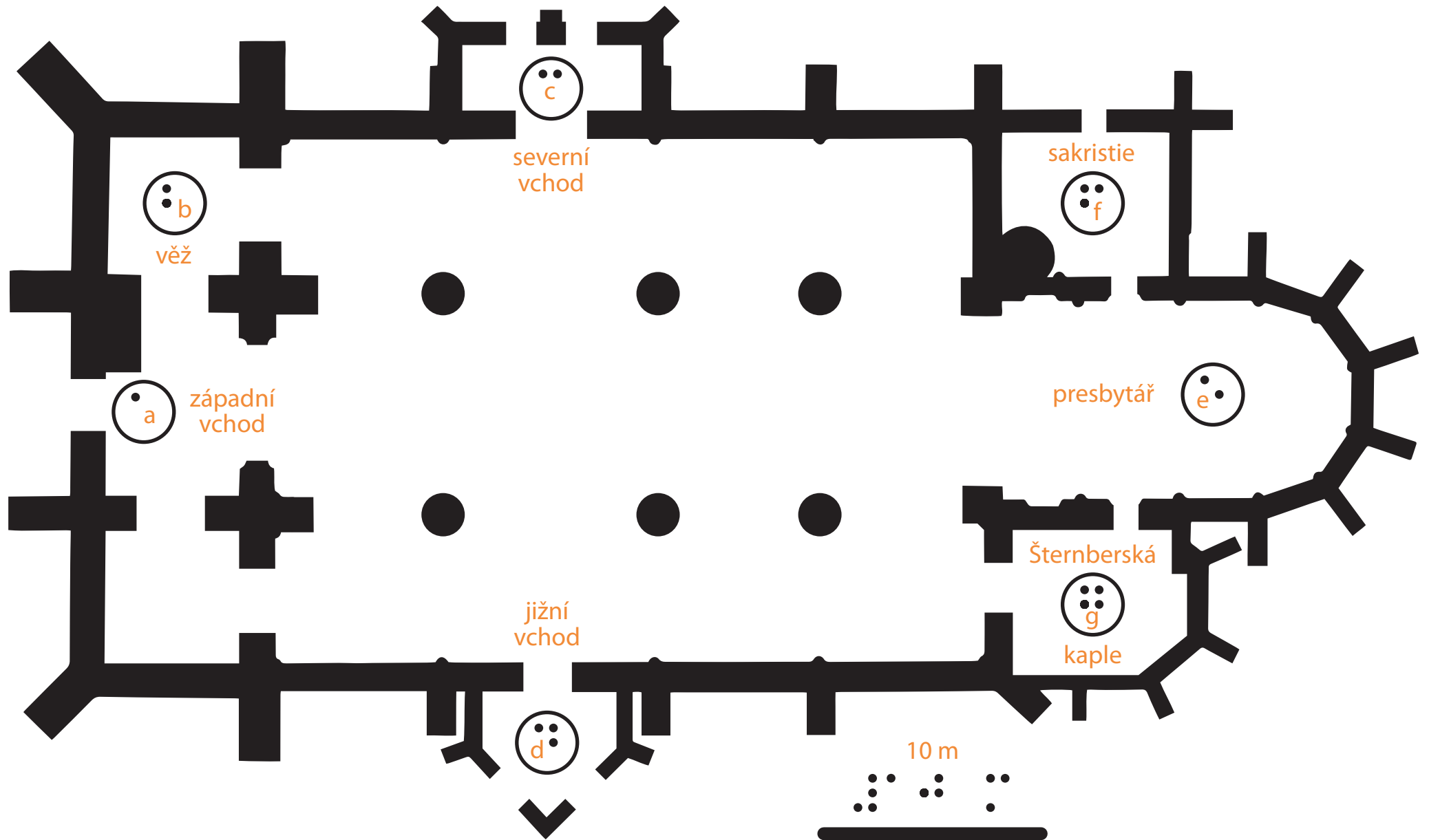
řeka




vodní plocha



# Katedrála sv. Bartoloměje





# Katedrála sv. Bartoloměje (legenda)

 ..   
a – západní vchod



 ..   
b – věž

 ..   
c – severní vchod

 ..   
d – jižní vchod

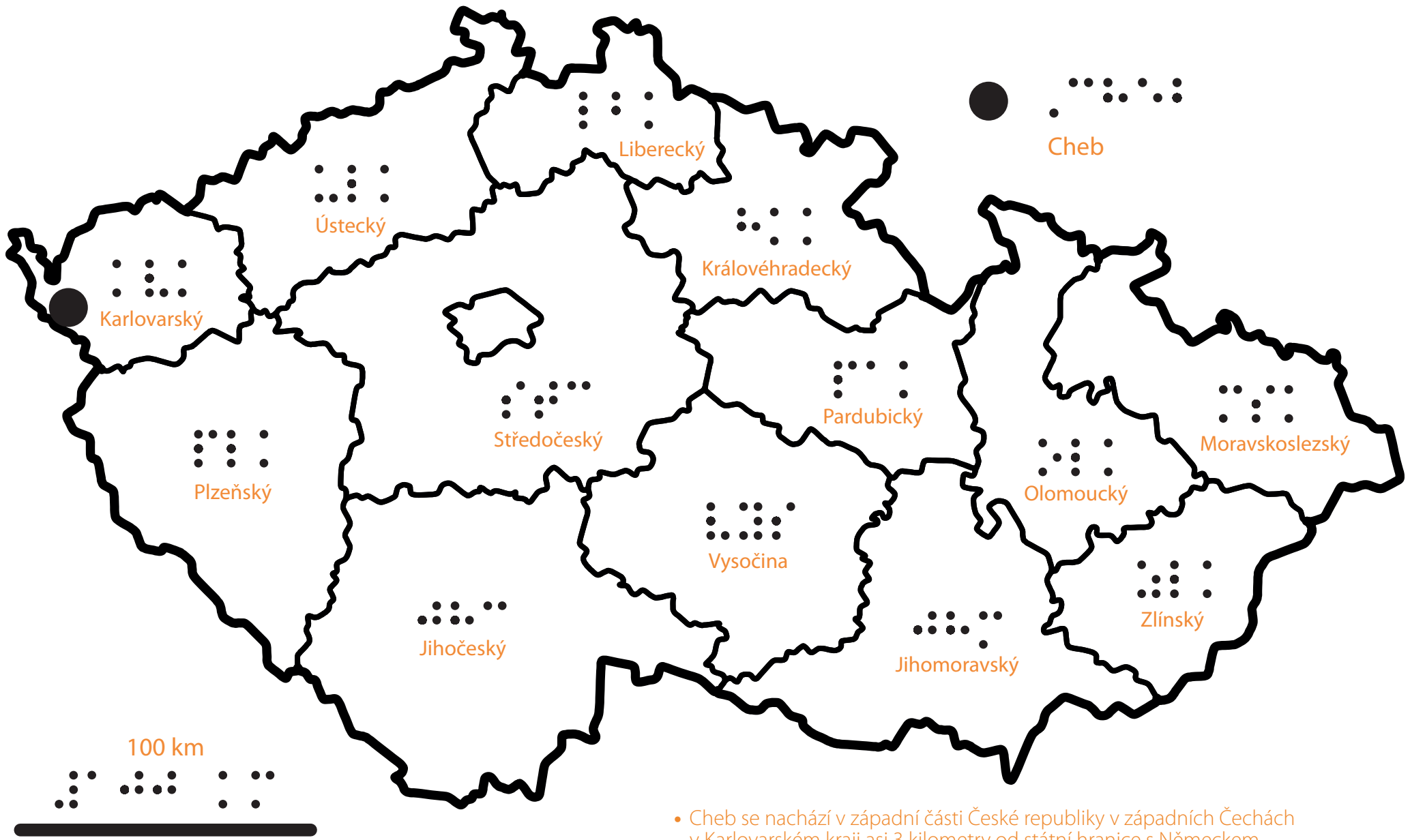
 ..   
e – presbytář

 ..   
f – sakristie

 ..   
g – Šternberská kaple

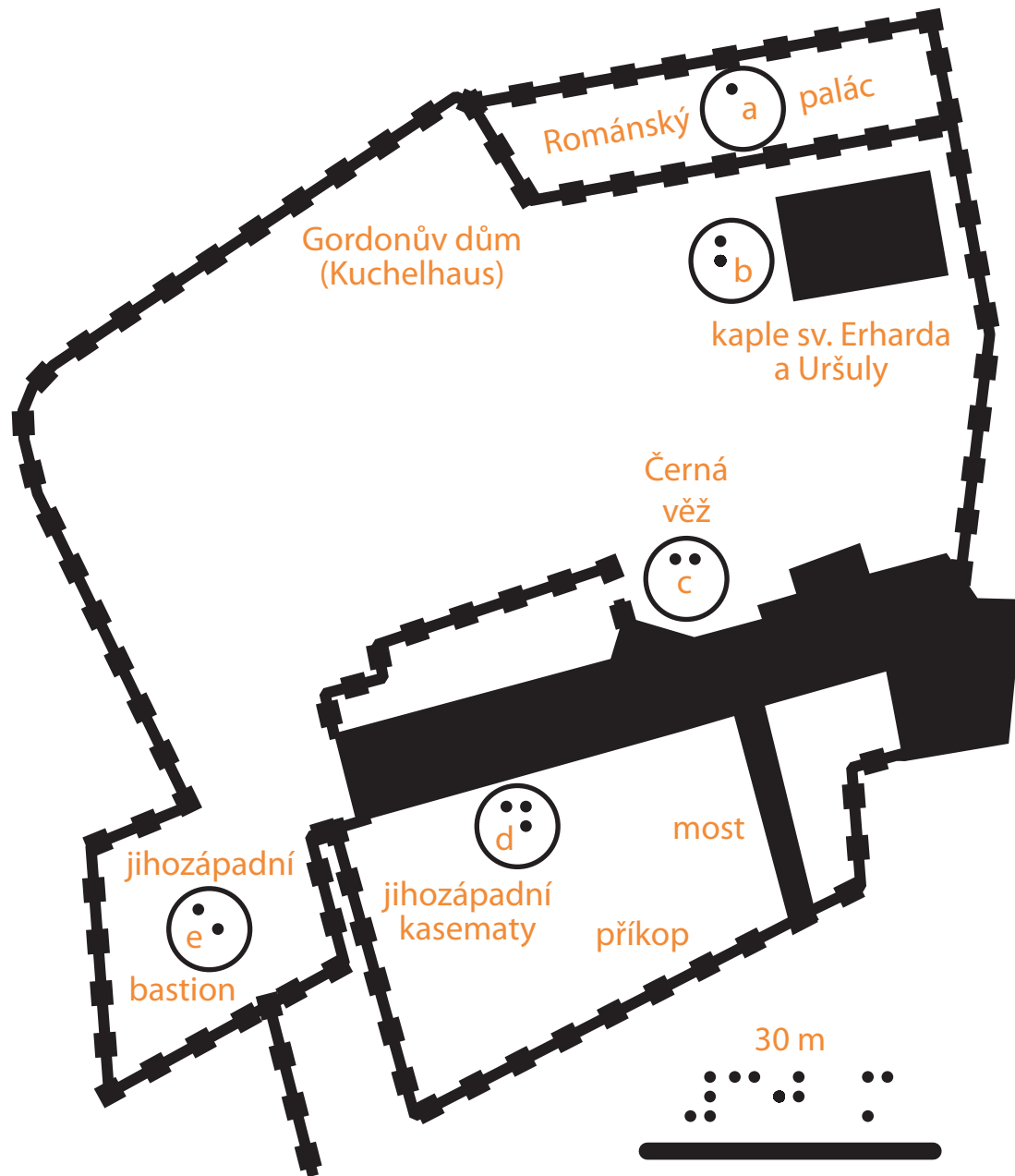









# Brno Česká republika Chebská falc – poloha v Česku



- Cheb se nachází v západní části České republiky v západních Čechách v Karlovarském kraji asi 3 kilometry od státní hranice s Německem

# Chebská falc



-  budova
-  hradby / zeď
-  a – Románský palác
-  b – kaple (sv. Erharda a Uršuly)
-  c – Černá věž
-  d – jihozápadní kasematy
-  e – jihozápadní bastion



# Chebská falc – okolí





## Chebská falc – okolí (legenda)



a – Chebská falc (455 m n. n.)



b – řeka Ohře



c – kostel sv. Mikuláše



d – náměstí Krále Jiřího z Poděbrad



e – kostel Zvěstování Panny Marie a františkánský klášter



f – Západočeské divadlo



g – Schillerovy sady



h – Sady míru



i – Městské sady

- Chebská falc se nachází v centru Chebu v nadmořské výšce 455 m n. m.
- několik metrů západně od areálu teče řeka Ohře
- 230 metrů východně stojí kostel sv. Mikuláše
- 250 metrů jihovýchodním směrem se nachází náměstí Krále Jiřího z Poděbrad
- 350 metrů jižně od falce stojí kostel Zvěstování Panny Marie a františkánský klášter
- 470 metrů jižně od falce se nachází Západočeské divadlo



zástavba



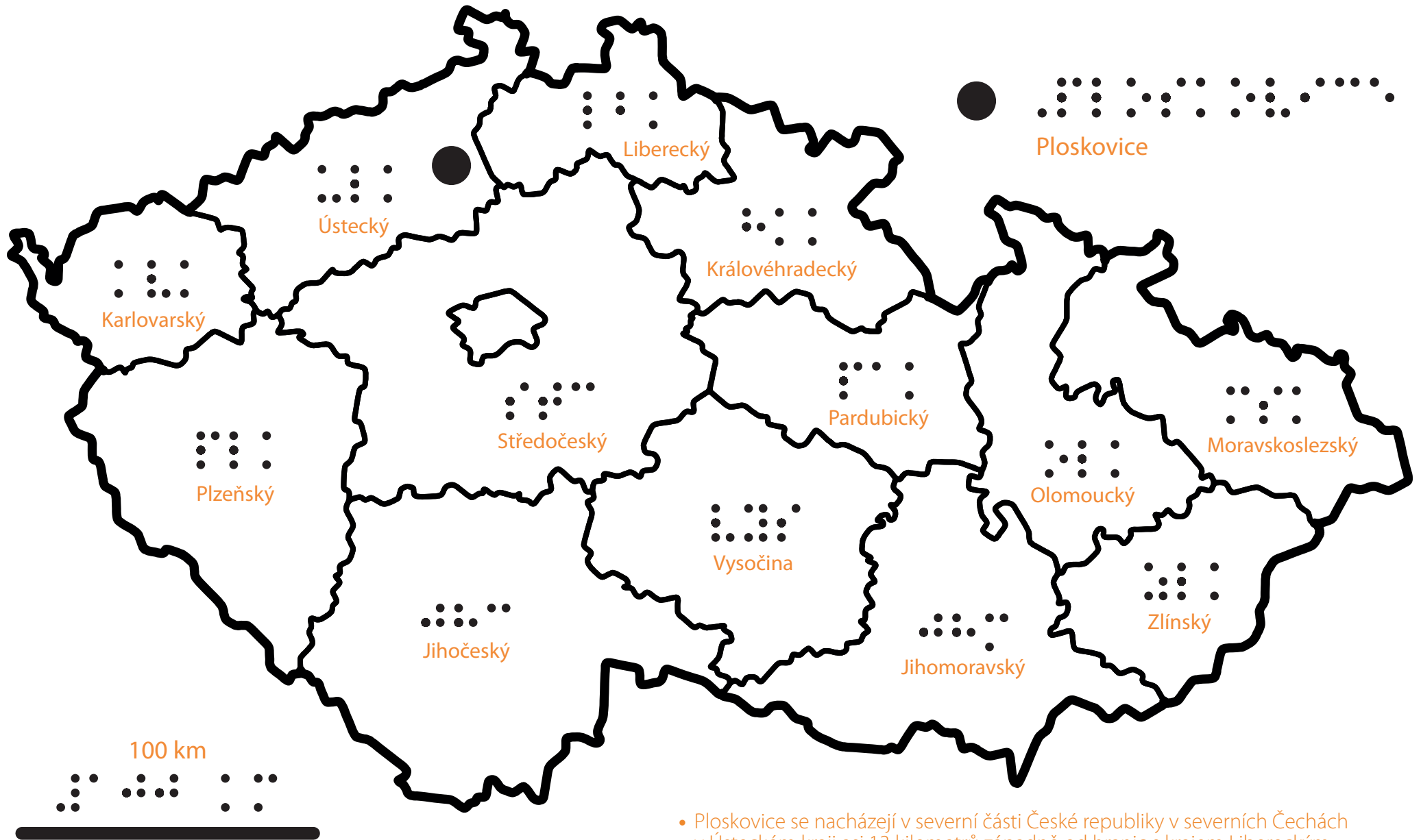
řeka




zeleně

Brno  
Praha  
Přerov  
Ploskovice

## Zámek Ploskovice – poloha v Česku



- Ploskovice se nacházejí v severní části České republiky v severních Čechách v Ústeckém kraji asi 13 kilometrů západně od hranic s krajem Libereckým



# Zámek Ploskovice



budova



trávník



a - zámek




b - kašna



c - západní arkádová chodba



d - východní arkádová chodba



















# Zámek Ploskovice – okolí



# Zámek Ploskovice – okolí (legenda)

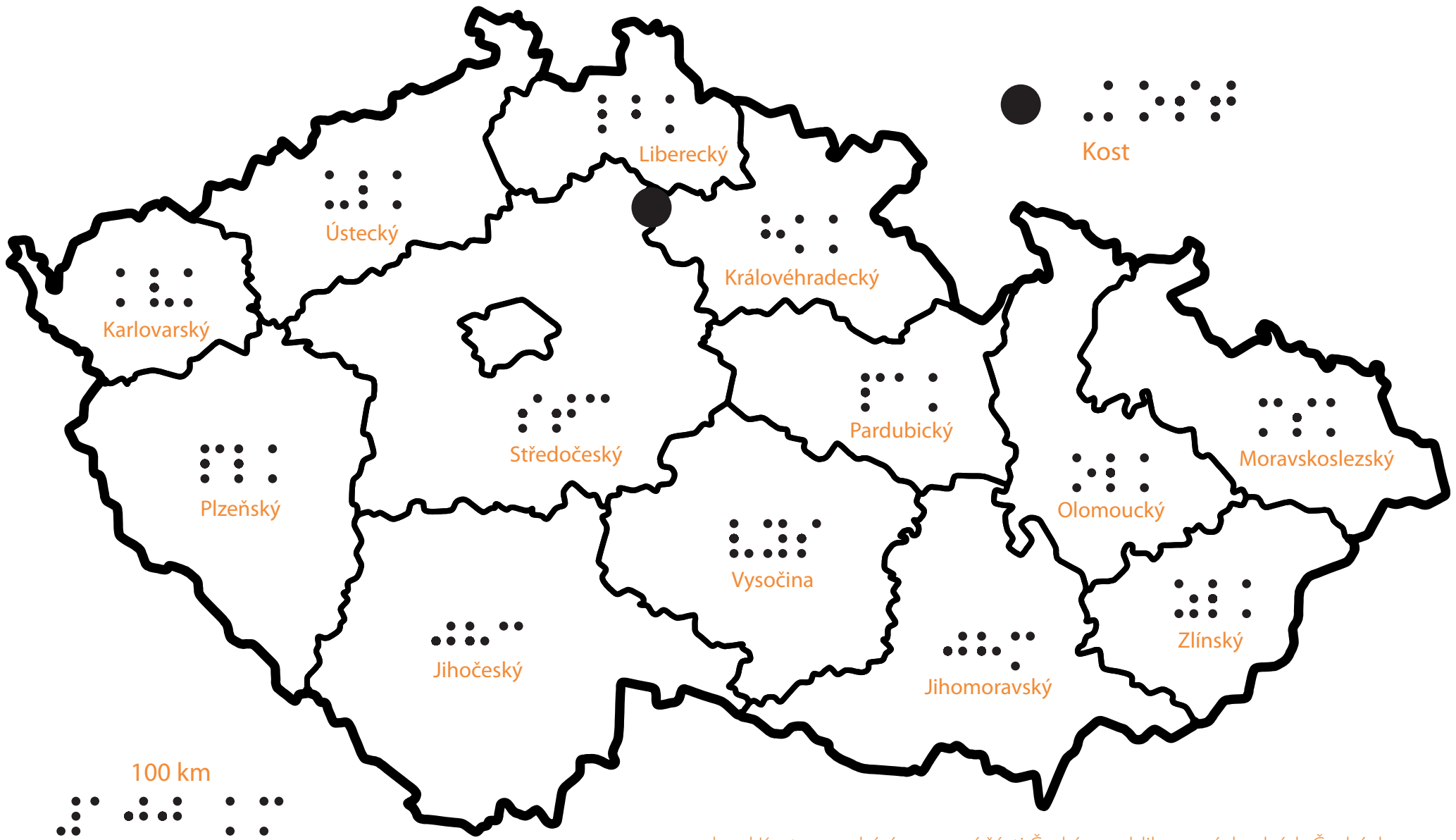
-  a – zámek Ploskovice (232 m n. m.)
-  b – Ploskovice
-  c – Býčkovice
-  d – Těchobuzice
-  e – Maškovice
-  f – Pohořany
-  g – Žitenice
-  h – Podviní
-  i – Velký Újezd
-  j – silnice I/15

- zámek Ploskovice se nachází v obci Ploskovice v nadmořské výšce 232 metrů
- v okolí Ploskovic je mnoho malých obcí, jako například Býčkovice (700 metrů východně), Těchobuzice (700 metrů severně), Pohořany (1 700 metrů západně) nebo Podviní (1 700 metrů jihozápadně)
- 1 kilometr jižně od zámku vede silnice I/15, která spojuje Mostecko, Litoměřicko a Českolipsko
- 3,8 kilometru jižně od Ploskovic teče řeka Labe
- 4 kilometry západně od Ploskovic leží město Litoměřice
- 15 kilometrů severozápadně od Ploskovic leží Ústí nad Labem

-  zástavba
-  les
-  rybník
-  silnice
-  zeleň



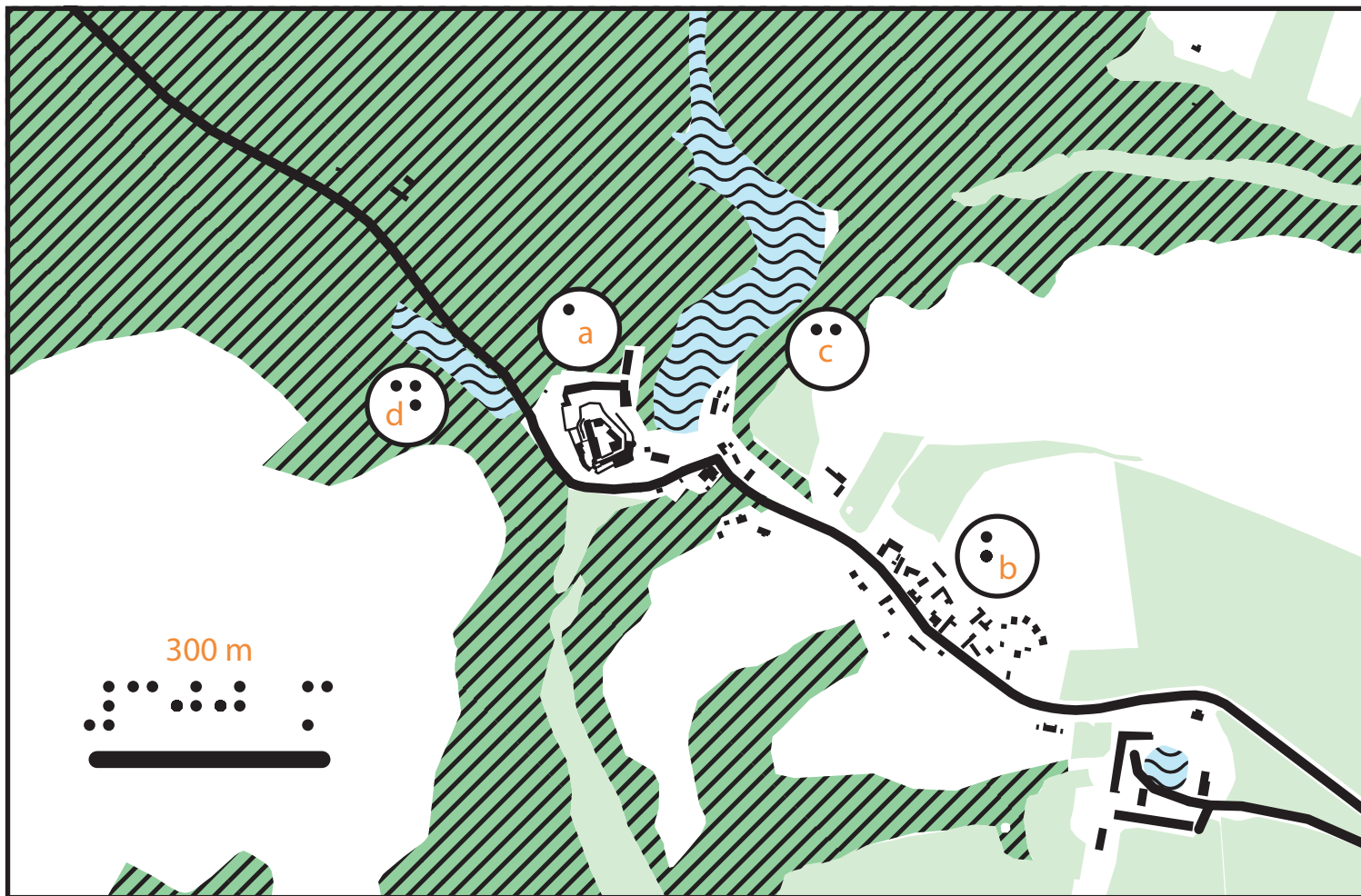
# Hrad Kost – poloha v Česku



• hrad Kost se nachází v severní části České republiky ve východních Čechách v Královéhradeckém kraji jen pár metrů od hranic s krajem Středočeským

••••• ••••• ••••• •••••

## Hrad Kost – okolí



- zástavba
- ▨ les
- ▭ rybník
- silnice
- zeleň

- hrad Kost stojí na kopci v nadmořské výšce 274 metrů
- hrad se nachází mezi dvěma rybníky – Černým (30 metrů východně) a Bílým (50 metrů západně)
- 350 metrů jihovýchodně od hradu se nachází obec Podkost
- 15 km jihozápadně leží Mladá Boleslav

○ ••••• ••••• ••••• ••••• ••••• ○ ••••• ••••• ••••• •••••

a – hrad Kost (274 m n. m)

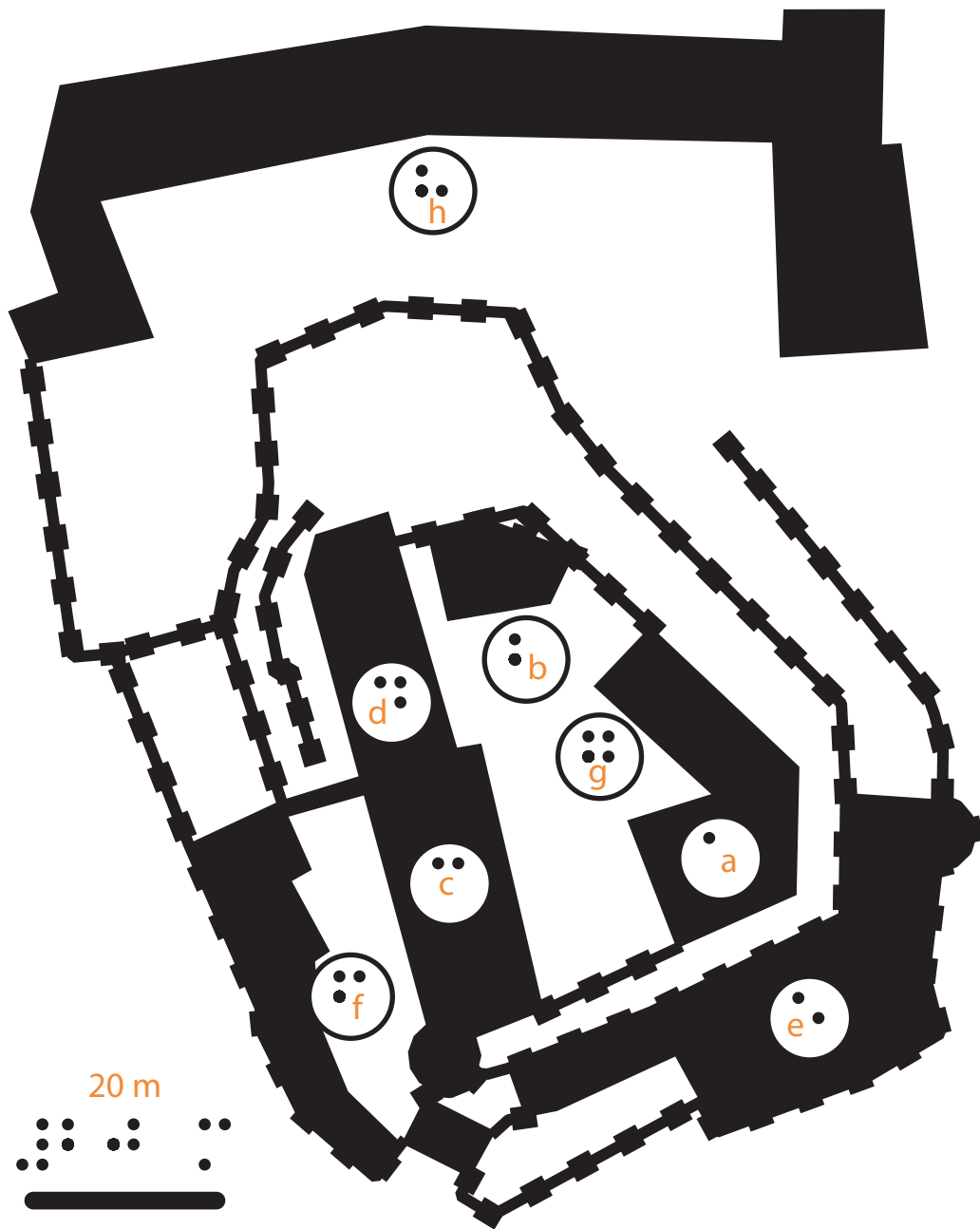
b – Podkost


○ ••••• ••••• ••••• ••••• ••••• ○ ••••• ••••• ••••• •••••

c – Bílý rybník

d – Černý rybník


# Hrad Kost



-  budova
-  hradby / zeď
-  a – Velká/Bílá věž
-  b – kaple sv. Anny
-  c – Vartemberský palác
-  d – Šelmberský palác
-  e – Lobkovický palác
-  f – Bibrštejský palác
-  g – Sala terrena
-  h – pivovar



Hrad Kost – boční pohled



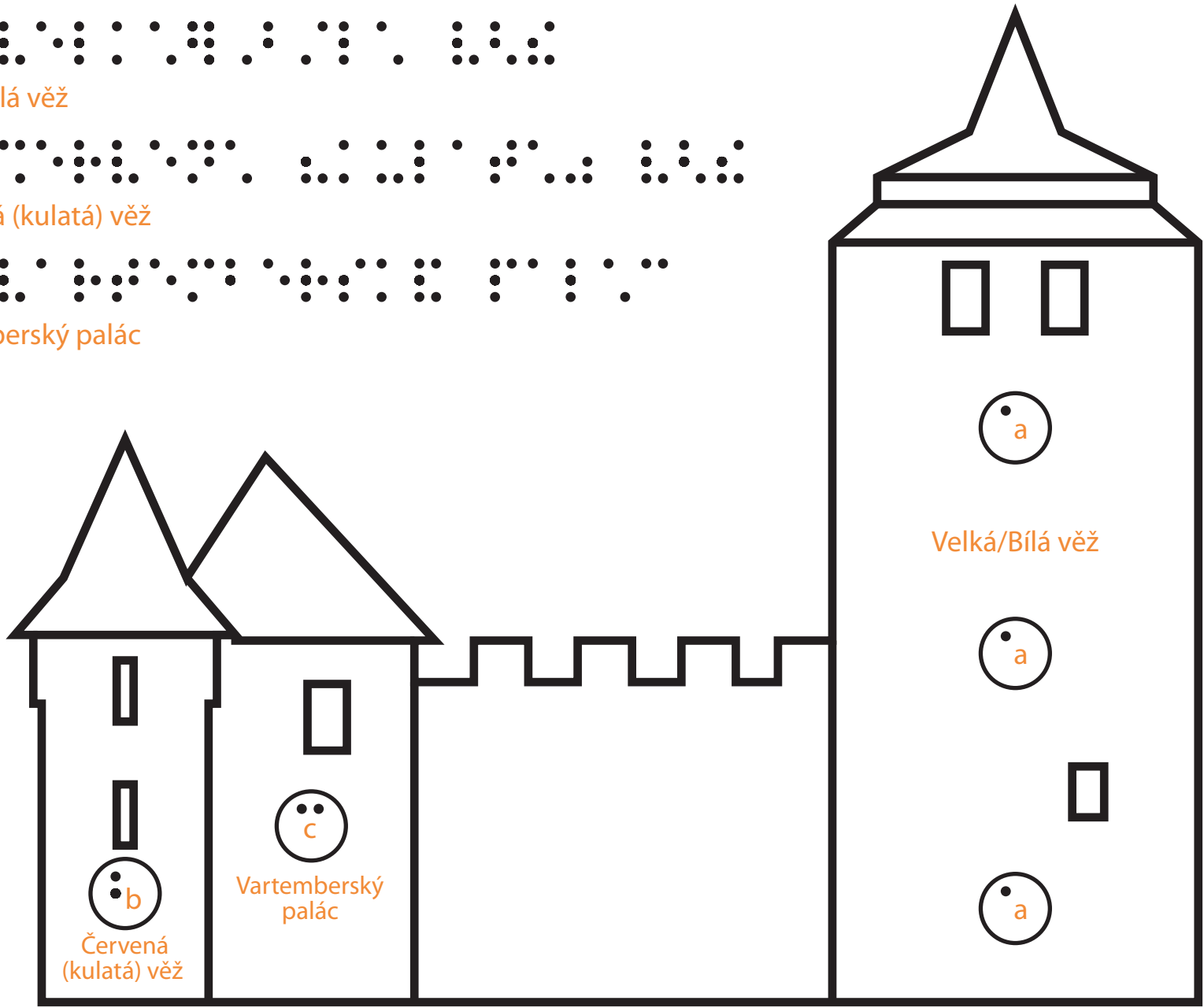
a – Velká/Bílá věž




b – Červená (kulatá) věž

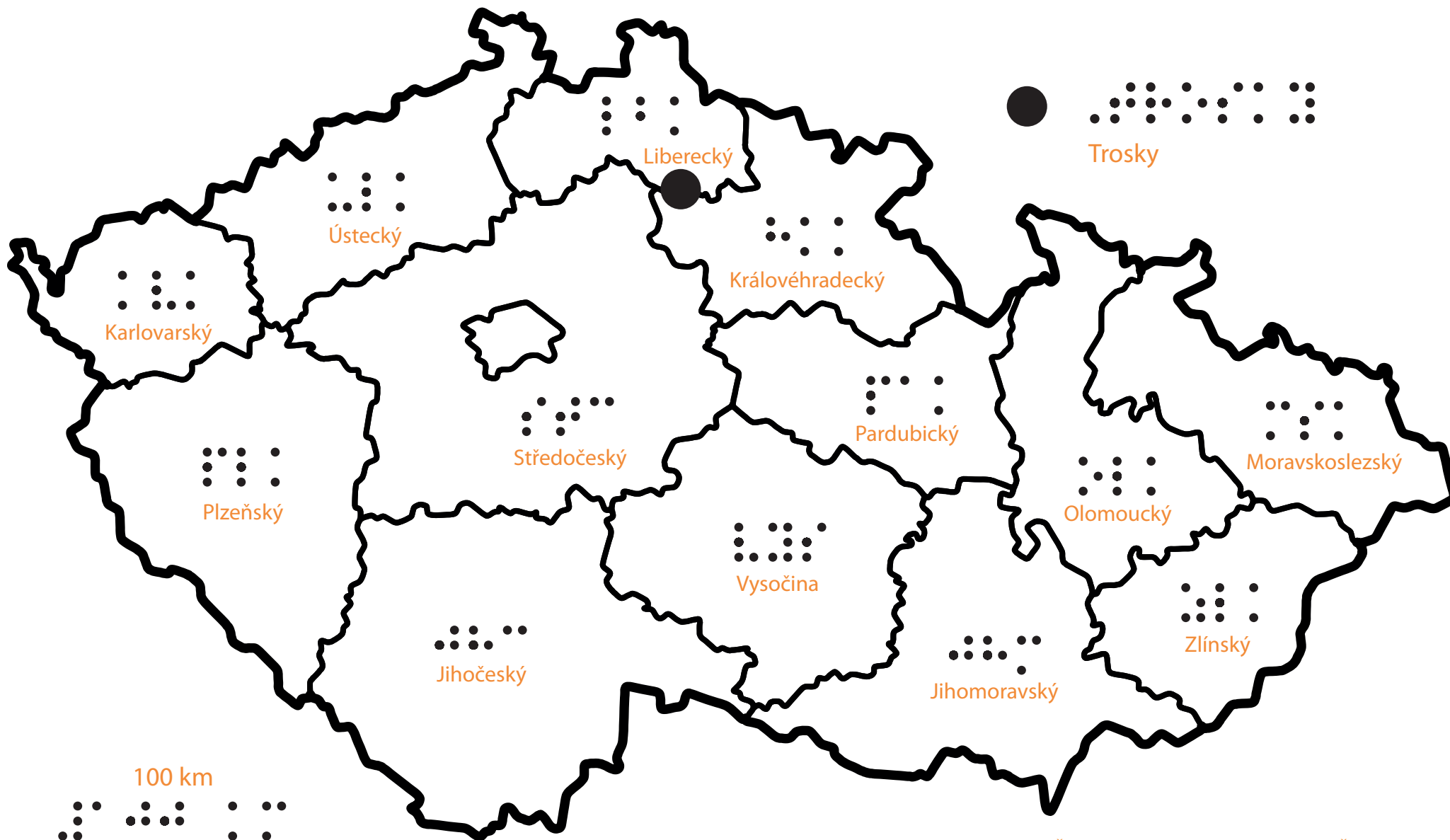


c – Vartemberský palác





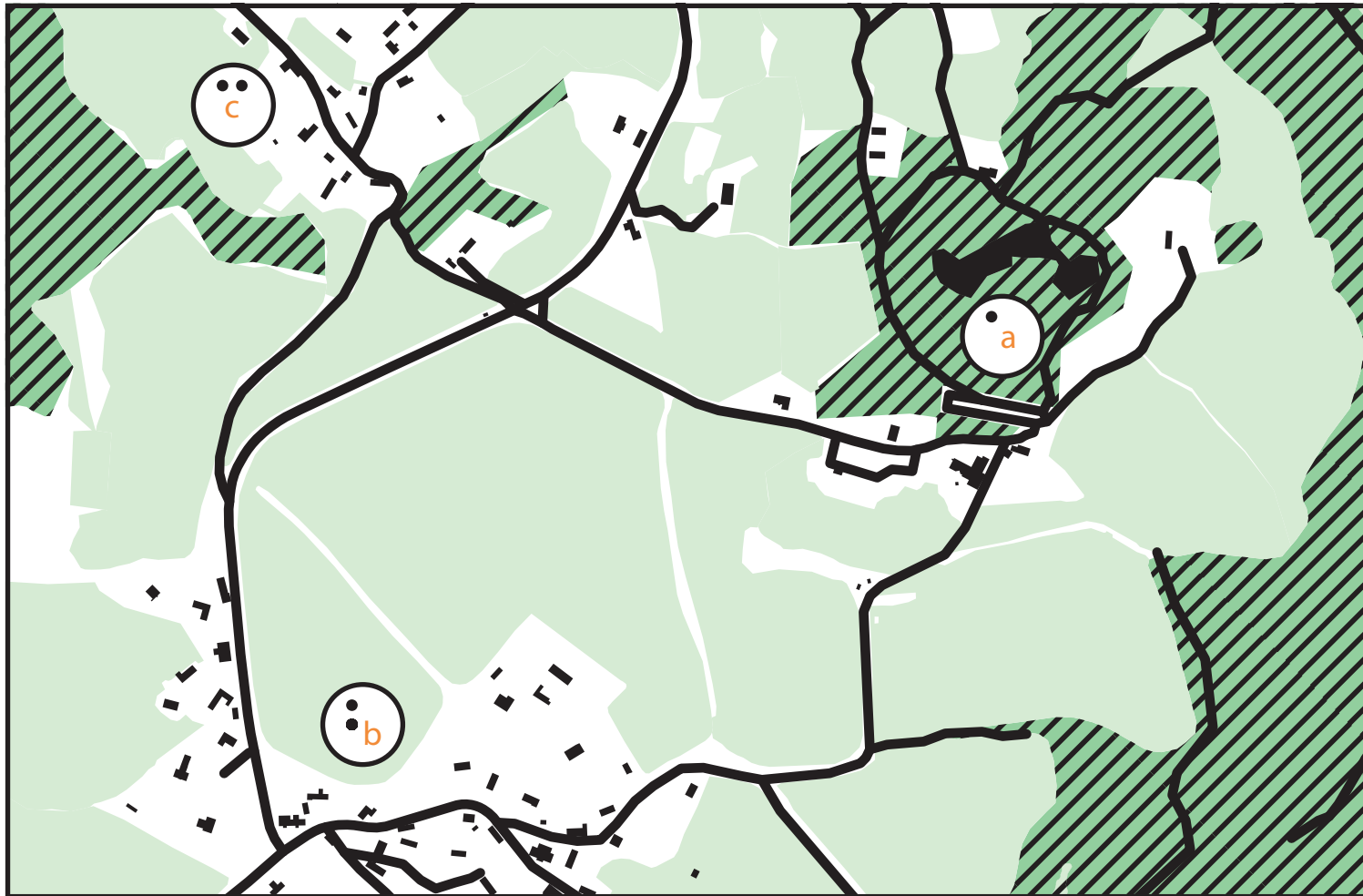
## Trosky – poloha v Česku



- hrad Trosky se nachází v severní části České republiky ve východních Čechách v Libereckém kraji asi 1 kilometr od hranic s krajem Královéhradeckým

•••••••••• •• ••••••••

# Trosky – okolí



- zástavba
- les
- silnice
- zeleň

- zřícenina hradu Trosky se nachází na kopci s nadmořskou výškou 488 metrů
- okolí hradu je zalesněné
- 120 metrů jižně od hradu je parkoviště
- 600 metrů jihozápadně od hradu leží obec Troskovice
- 500 metrů západně od hradu leží vesnice Tachov

200 m



○ •• •••••••• •••••••••• •••••••••• •••••••••• ••••••••••

a – Trosky (488 m n. m.)

○ •• •••••••• •••••••••• •••••••••• •••••••••• ••••••••••

b – Troskovice

○ •• •••••••• •••••••••• •••••••••• •••••••••• ••••••••••

c – vesnice Tachov

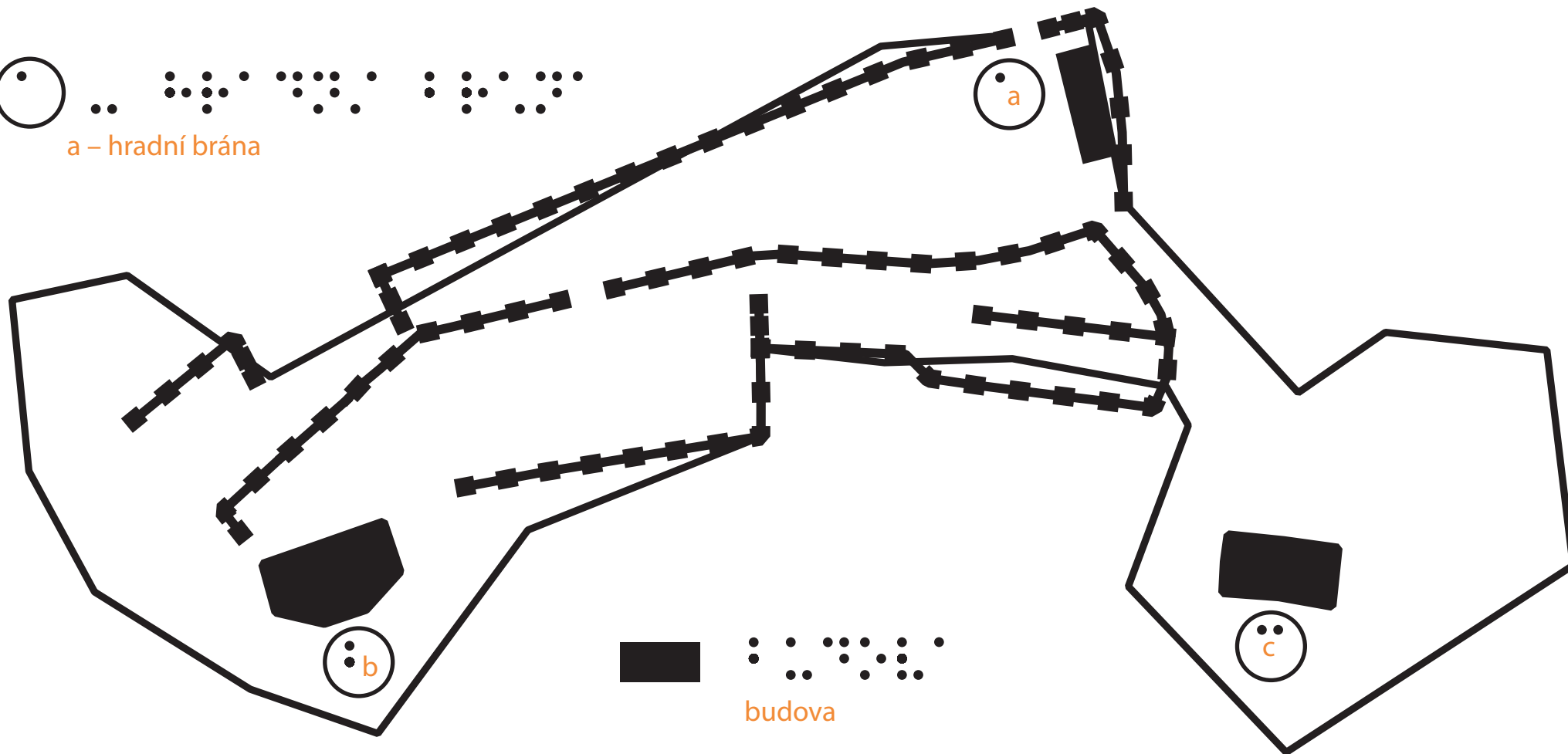
•••••••••• •••••••••• •••••••••• ••••••••••



# Trosky



a – hradní brána



b – věž Baba



budova



hradby / zeď



c – věž Panna



hranice areálu

20 m






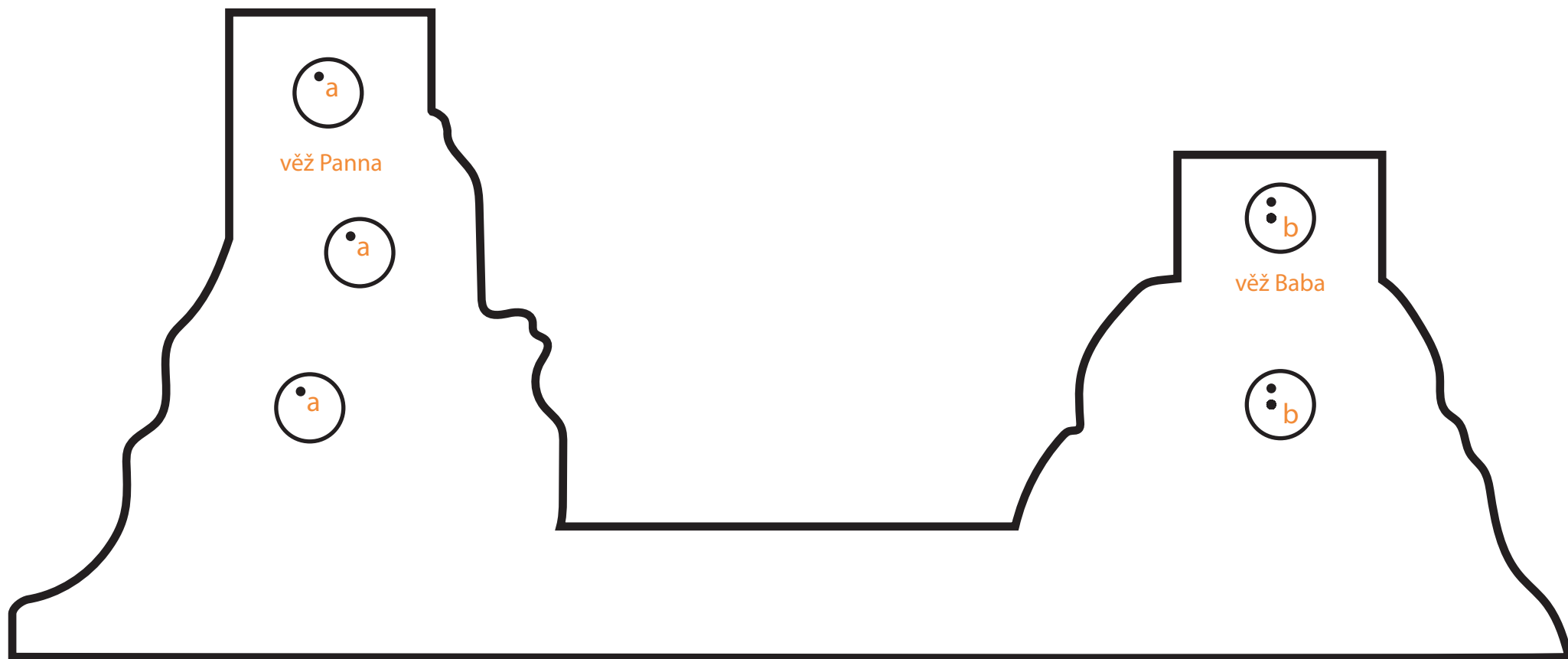
## Trosky – boční pohled



a – věž Panna

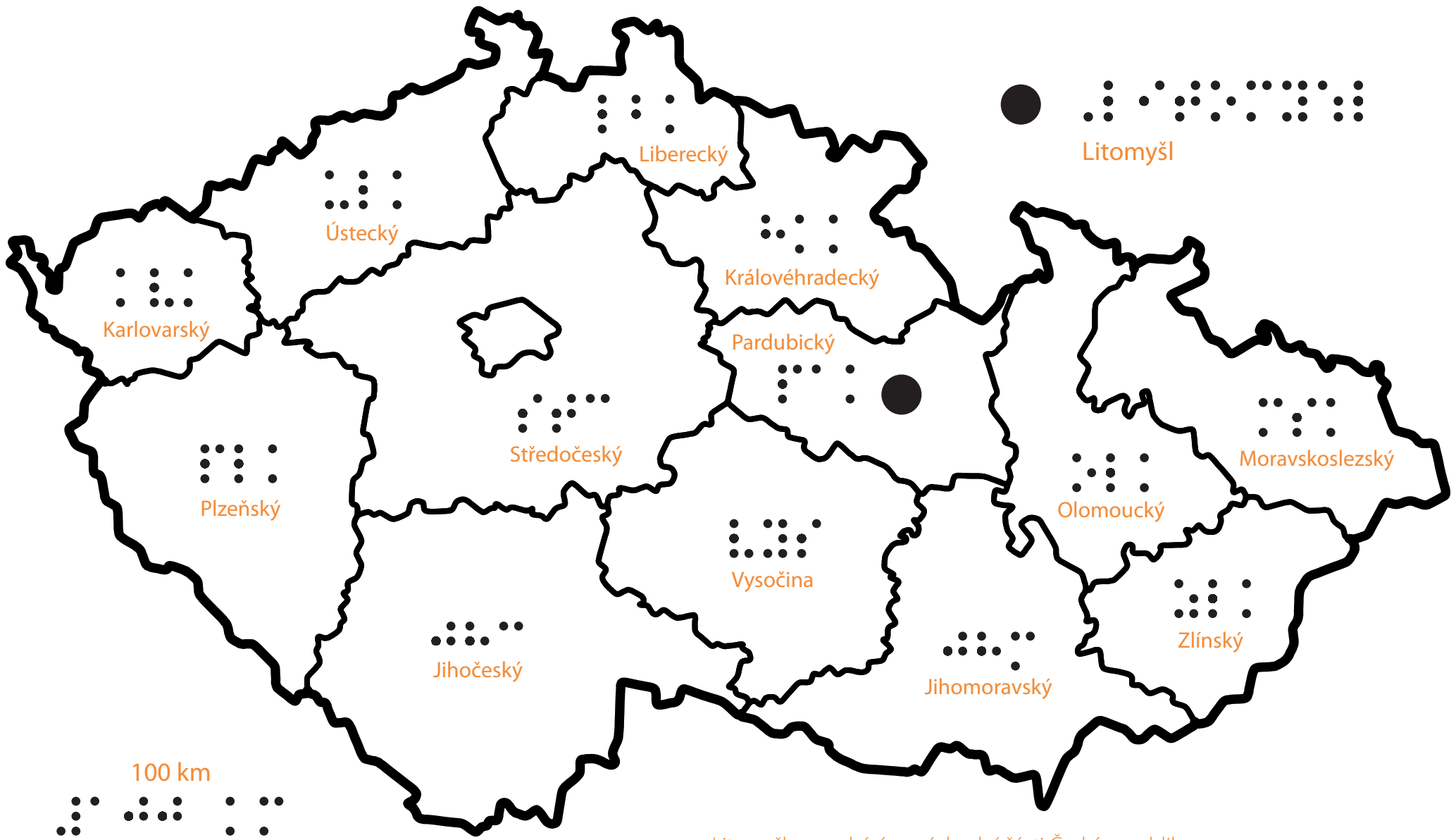


b – věž Baba





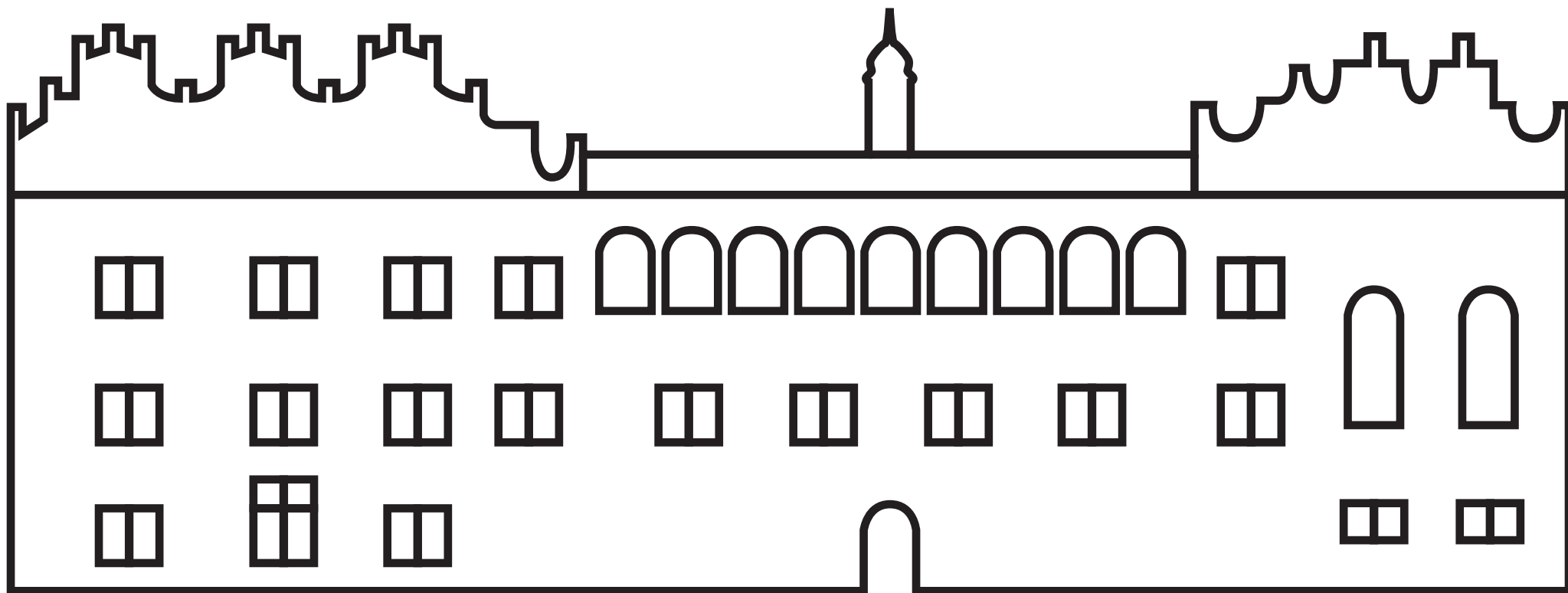
# Zámek Litomyšl – poloha v Česku



- Litomyšl se nachází ve východní části České republiky ve východních Čechách v Pardubickém kraji



# Zámek Litomyšl – boční pohled





## Zámek Litomyšl – okolí





## Zámek Litomyšl – okolí (legenda)



a – zámek Litomyšl (345 m n. n.)



b – kostel Nalezení sv. Kříže



c – kostel Povýšení sv. Kříže



d – Klášterní zahrady



e – Smetanovo náměstí



f – Toulouvcovo náměstí



g – Šantovo náměstí



h – Jiráskovo náměstí



i – Komenského náměstí



j – Smetanův dům

- Zámek Litomyšl stojí v centru Litomyšle v nadmořské výšce 345 metrů
- 100 metrů jižně od areálu zámku se nachází kostel Nalezení sv. Kříže a Klášterní zahrady
- 250 metrů jižně od zámku stojí kostel Povýšení sv. Kříže
- 250 jihozápadně od zámku se nachází Smetanovo náměstí
- 350 metrů západně od zámku stojí Smetanův dům
- Litomyšlí protéká řeka Loučná



zástavba



zeleň



vodní tok



# Zámek Litomyšl



40 m



budova



zeď



trávník



## Zámek Litomyšl (legenda)



a – zámek Litomyšl



b – 1. nádvoří



c – 2. nádvoří



d – 3. nádvoří



e – rodný byt Bedřicha Smetany



f – jízdárna



g – konírna



h – kočárovna

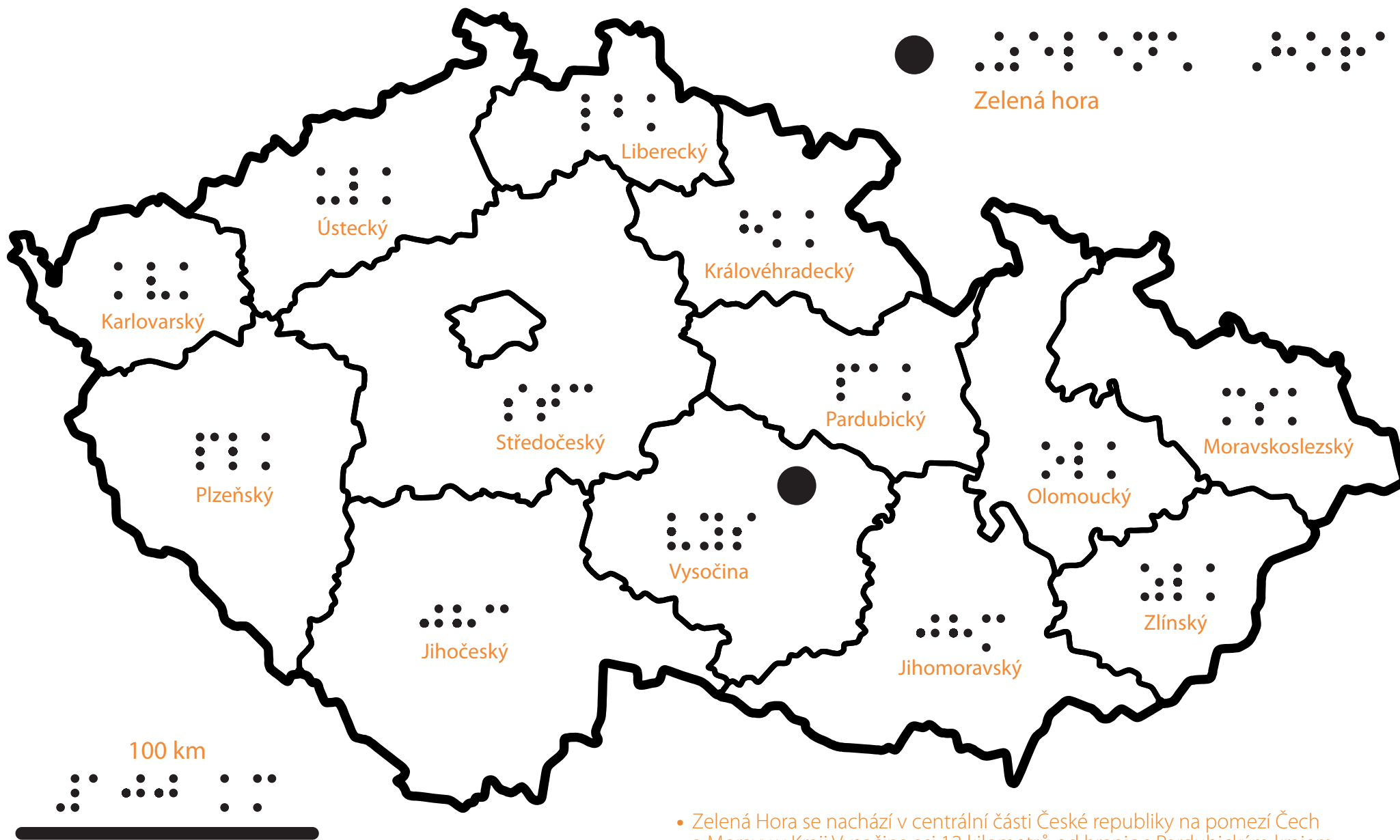


i – zámecký park



j – francouzská zahrada






# Zelená Hora – poloha v Česku



- Zelená Hora se nachází v centrální části České republiky na pomezí Čech a Moravy v Kraji Vysočina asi 12 kilometrů od hranic s Pardubickým krajem

# Zelená Hora – okolí



-  zástavba
-  les
-  rybník
-  silnice
-  zeleň

- Zelená hora má nadmořskou výšku 536 metrů
- severozápadně od kostela je hřbitov
- 130 metrů severozápadně od Zelené hory je Konventský rybník
- 400 metrů severozápadním směrem se nachází zámek



a – Zelená Hora (536 m n. m)



b – zámek



c – Konventský rybník


150 m







# Zelená Hora



 .. : : : :  
a – kaple

 .. : : : :  
b – brána


 .. : : : :  
c – kostel

20 m



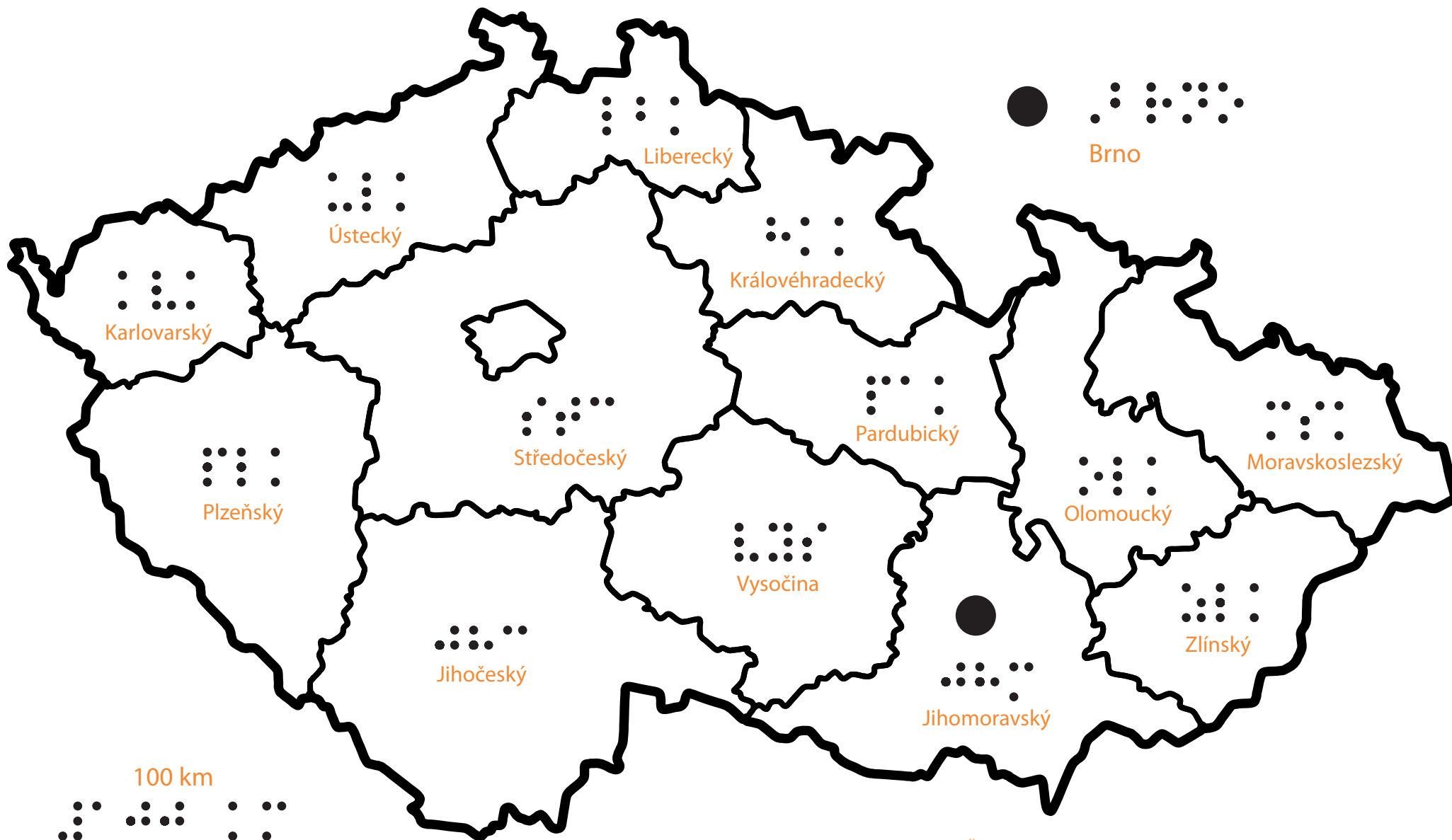


Zelená Hora – boční pohled





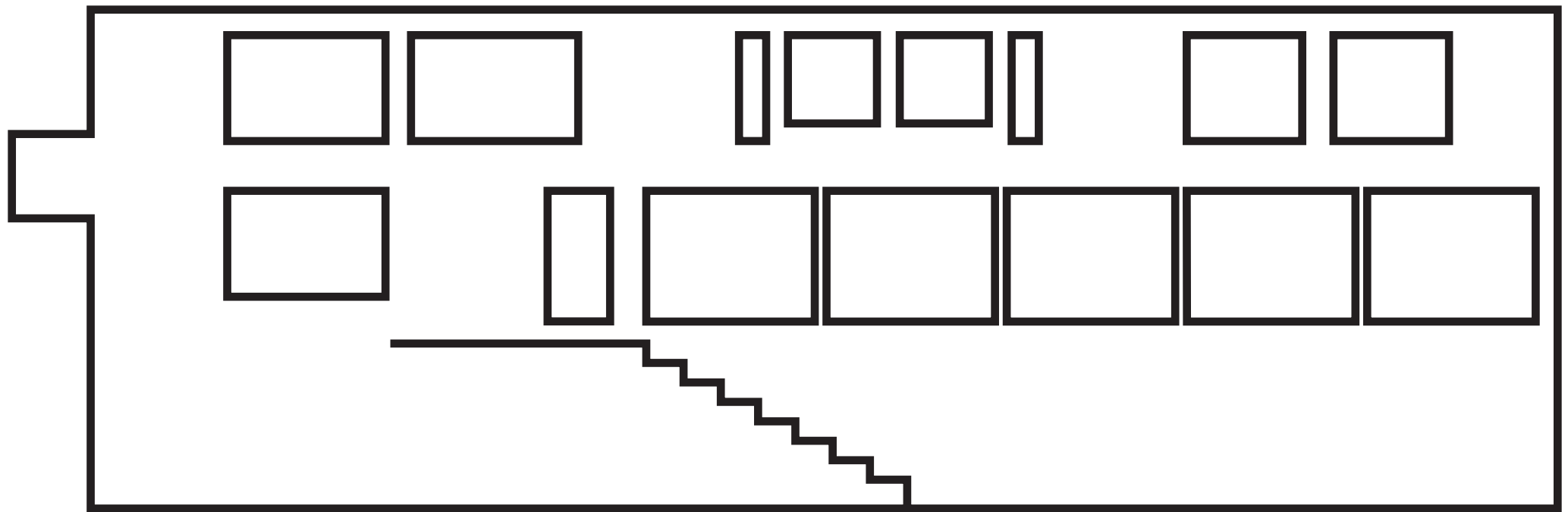
## Vila Tugendhat – poloha v Česku



- Brno se nachází v jižní části České republiky na jižní Moravě v Jihomoravském kraji



# Vila Tugendhat – boční pohled





# Vila Tugendhat – okolí





## Vila Tugendhat – okolí (legenda)



a – Vila Tugendhat (236 m n. n.)



b – Vila Löw-Beer



c – park Lužánky



d – Schreberovy zahrádky



e – náměstí 28. října



f – Mendelova univerzita v Brně



g – Dětská nemocnice



h – Drobného ulice



i – Merhautova ulice



j – třída Kpt. Jaroše

- Vila Tugendhat se nachází v brněnské městské části Černá Pole v nadmořské výšce 236 metrů
- 200 metrů jihozápadním směrem stojí vila Löw-Beer
- 300 metrů západním směrem začíná park Lužánky
- 300 metrů východním směrem se nachází park Schreberovy zahrádky
- 250 metrů severně od vily je Mendelova univerzita
- 250 metrů jižně od vily je Dětská nemocnice



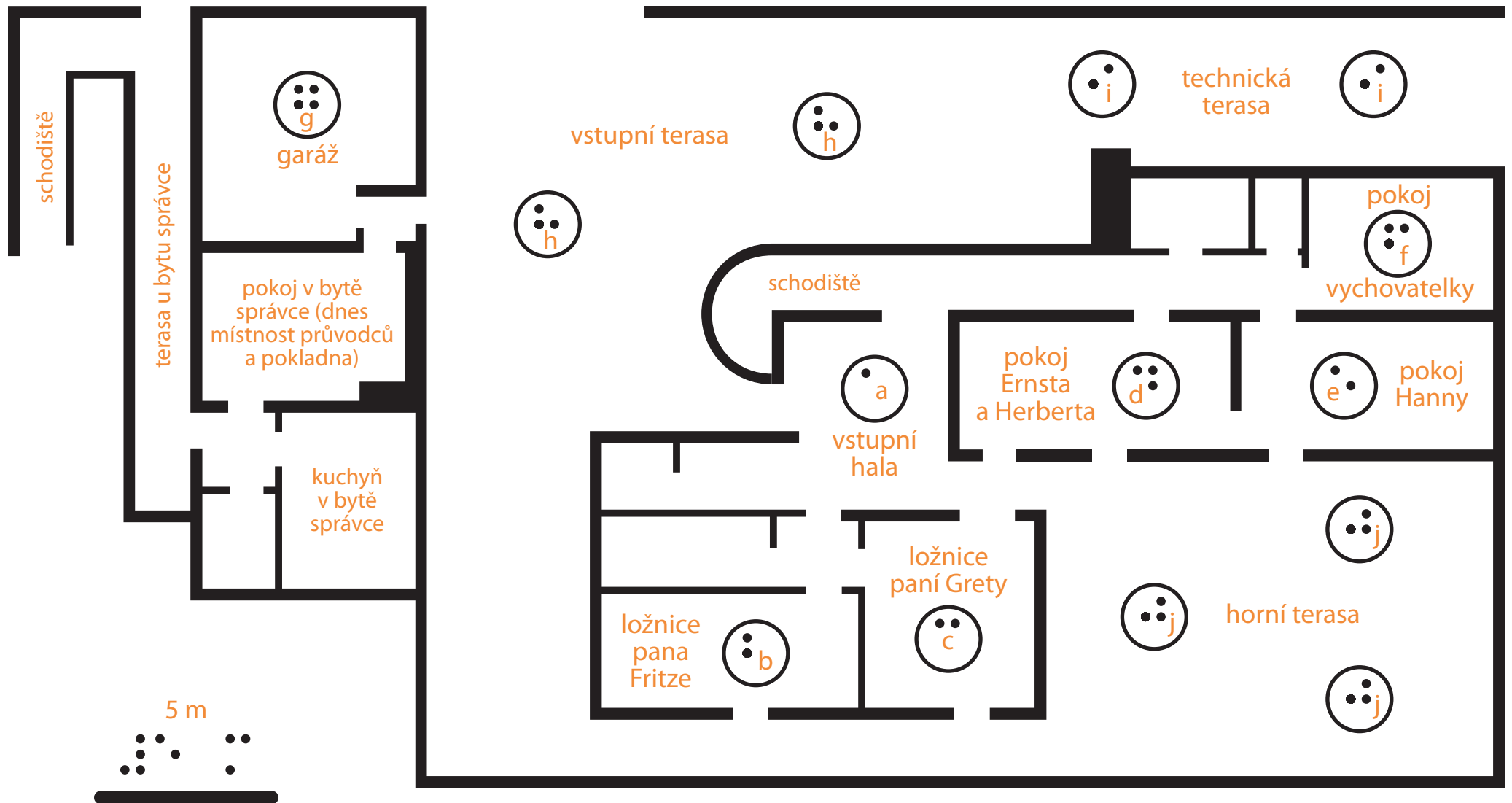
zástavba



zeleň



# Vila Tugendhat – horní patro





## Vila Tugendhat – horní patro (legenda)



a – vstupní hala se schodištěm



b – ložnice pana Fritze



c – ložnice paní Grety



d – pokoj Ernsta a Herberta



e – pokoj Hanny



f – pokoj vychovatelky



g – garáž



h – vstupní terasa




i – technická terasa

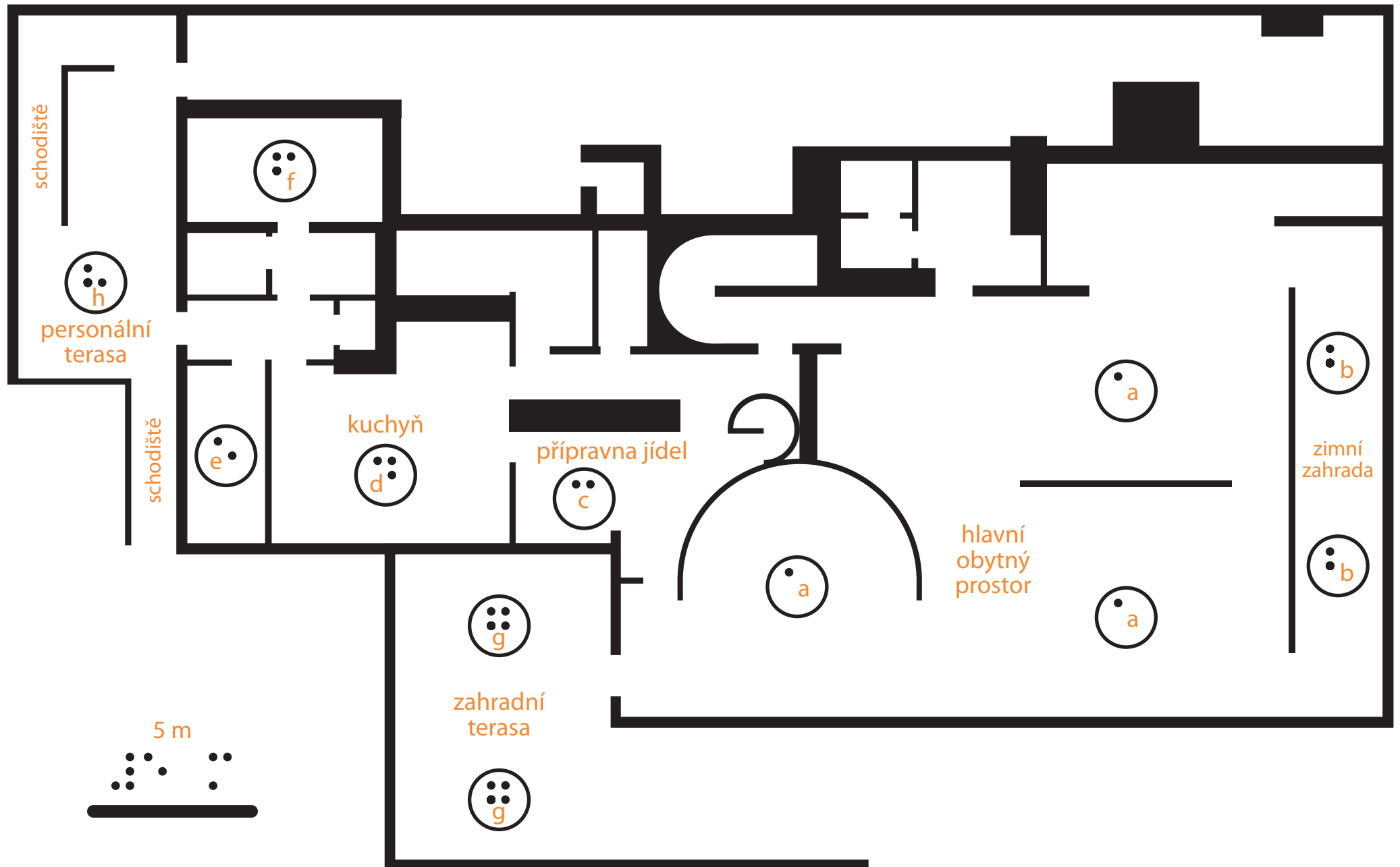



j – horní terasa





# Vila Tugendhat – prostřední patro





## Vila Tugendhat – prostřední patro (legenda)



a – hlavní obytný prostor



b – zimní zahrada



c – přípravná jídel s výtahem



d – kuchyň



e – pokoj kuchařky



f – pokoj pokojských



g – zahradní terasa



h – personální terasa



# Vila Tugendhat – spodní patro





## Vila Tugendhat – spodní patro (legenda)



.. 111 121 131 141 151 161 171 181 191

a – prádelna



.. 111 121 131 141 151 161 171 181 191 211 221 231 241 251 261 271 281 291

b – sklad ovoce a zeleniny



.. 111 121 131 141 151 161 171 181 191 211 221 231 241 251 261 271 281 291 311 321 331 341 351 361 371 381 391

c – strojovna spouštěcích oken



.. 111 121 131 141 151 161 171 181 191 211 221 231 241 251 261 271 281 291 311 321 331 341 351 361 371 381 391

d – sušárna prádla a žehlárna



.. 111 121 131 141 151 161 171 181 191 211 221 231 241 251 261 271 281 291 311 321 331 341 351 361 371 381 391

e – strojovna vzduchotechniky



.. 111 121 131 141 151 161 171 181 191 211 221 231 241 251 261 271 281 291 311 321 331 341 351 361 371 381 391

f – sklad zahradního nábytku



.. 111 121 131 141 151 161 171 181 191

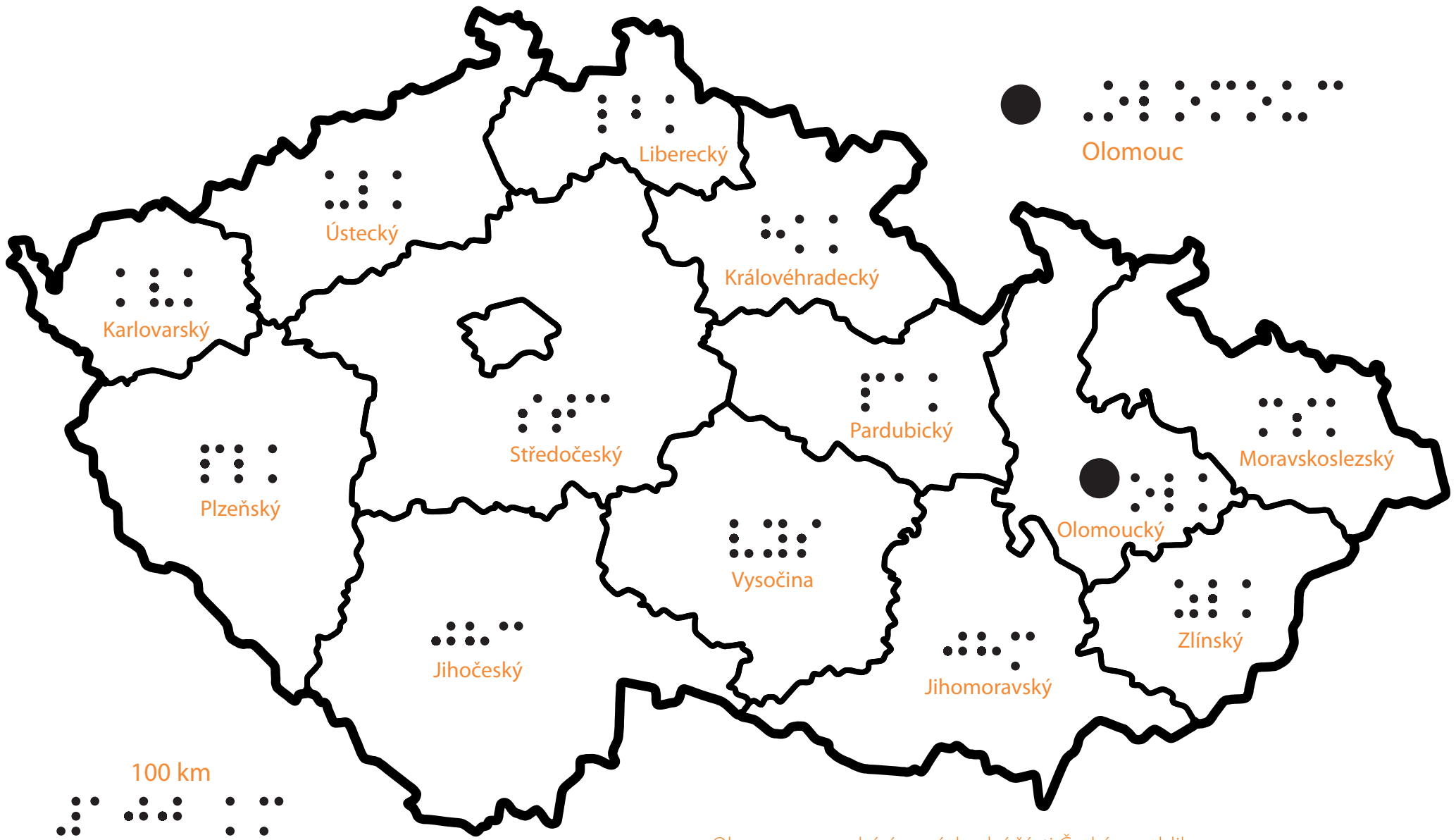
g – kotelna



.. 111 121 131 141 151 161 171 181 191

h – koksovna

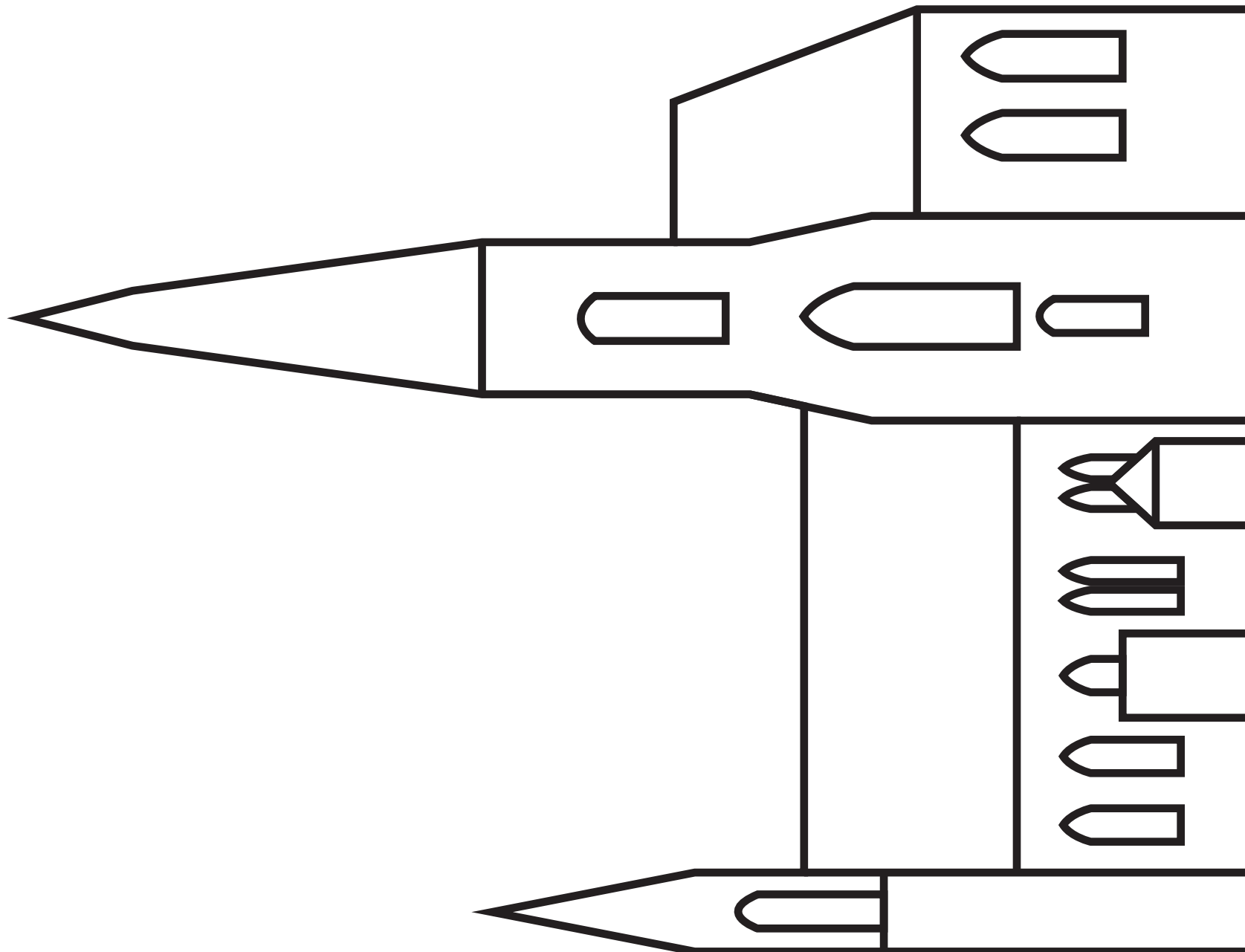
# Olomoucký hrad – poloha v Česku




• Olomouc se nachází ve východní části České republiky na Střední Moravě v Olomouckém kraji



Olomoucký hrad – boční pohled





# Olomoucký hrad – okolí





## Olomoucký hrad – okolí (legenda)



a – Olomoucký Hrad (226 m n. m)



b – náměstí Republiky



c – Žižkovo náměstí



d – ulice 1. máje



e – Masarykova třída



f – ulice 17. listopadu



g – Mlýnský potok



h – řeka Morava



i – Bezručovy sady



j – chrám svatého Gorazda

- Olomoucký Hrad leží v centru Olomouce na Václavském návrší v nadmořské výšce 226 metrů
- kolem areálu hradu protéká ve vzdálenosti 50 metrů Mlýnský potok
- 60 metrů jižně od areálu vede ulice 1. máje
- 250 metrů západním směrem se nachází náměstí Republiky
- 200 metrů jihovýchodním směrem se nachází Žižkovo náměstí
- 300 metrů západně od areálu teče řeka Morava
- 400 metrů západně od areálu se nachází chrám sv. Gorazda
- pokud bychom se vydali asi 800 metrů západním směrem, dorazili bychom ke kostelu sv. Mořice



zástavba



vodní tok

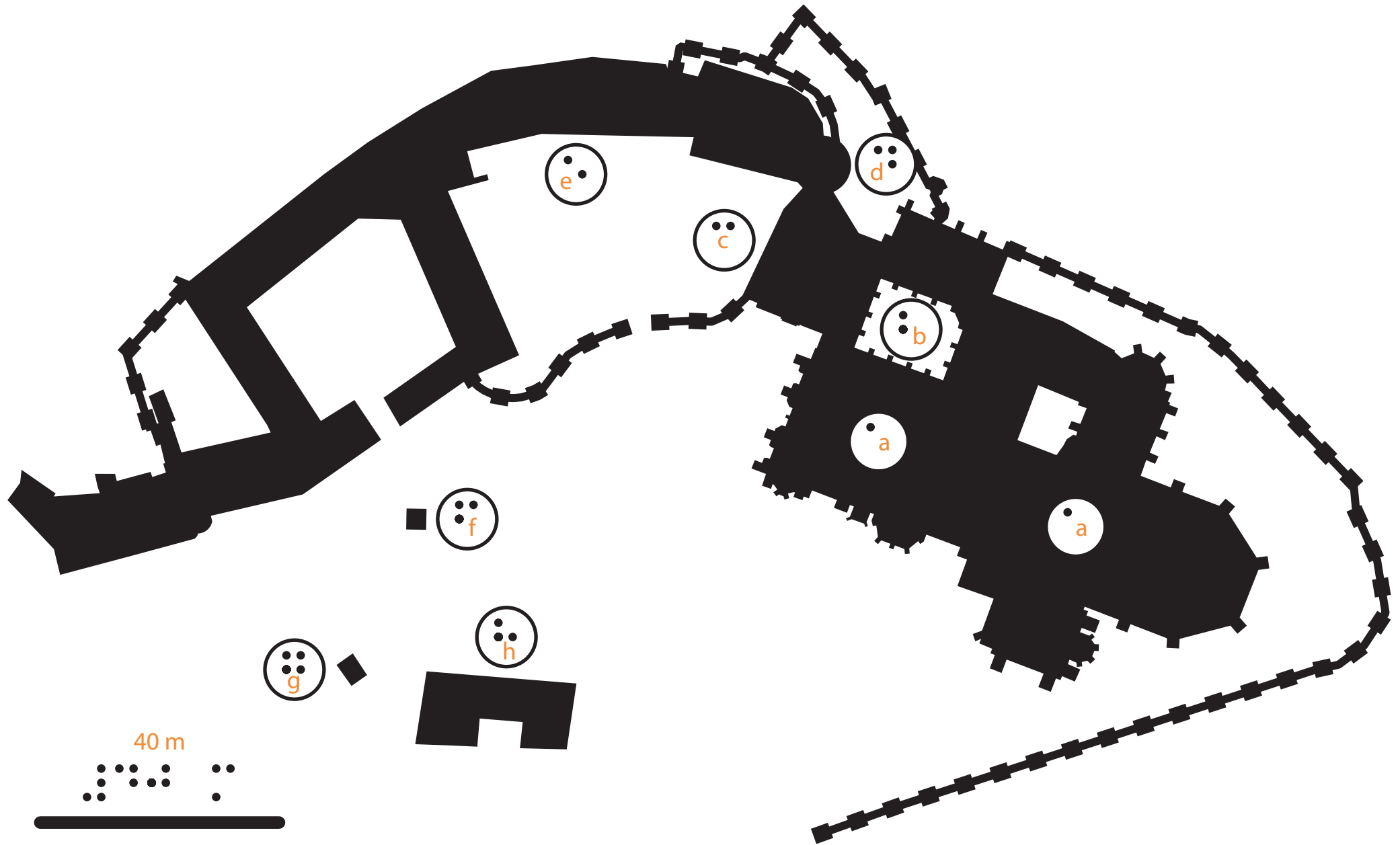


zeleň





# Olomoucký hrad






## Olomoucký hrad (legenda)



budova



hradby / zeď



a – katedrála (dóm) sv. Václava



b – Zdíkův palác



c – kostel sv. Anny



d – kaple sv. Barbory



e – kapitulní děkanství (Arcidiecézní muzeum)



f – socha sv. Jana Nepomuckého

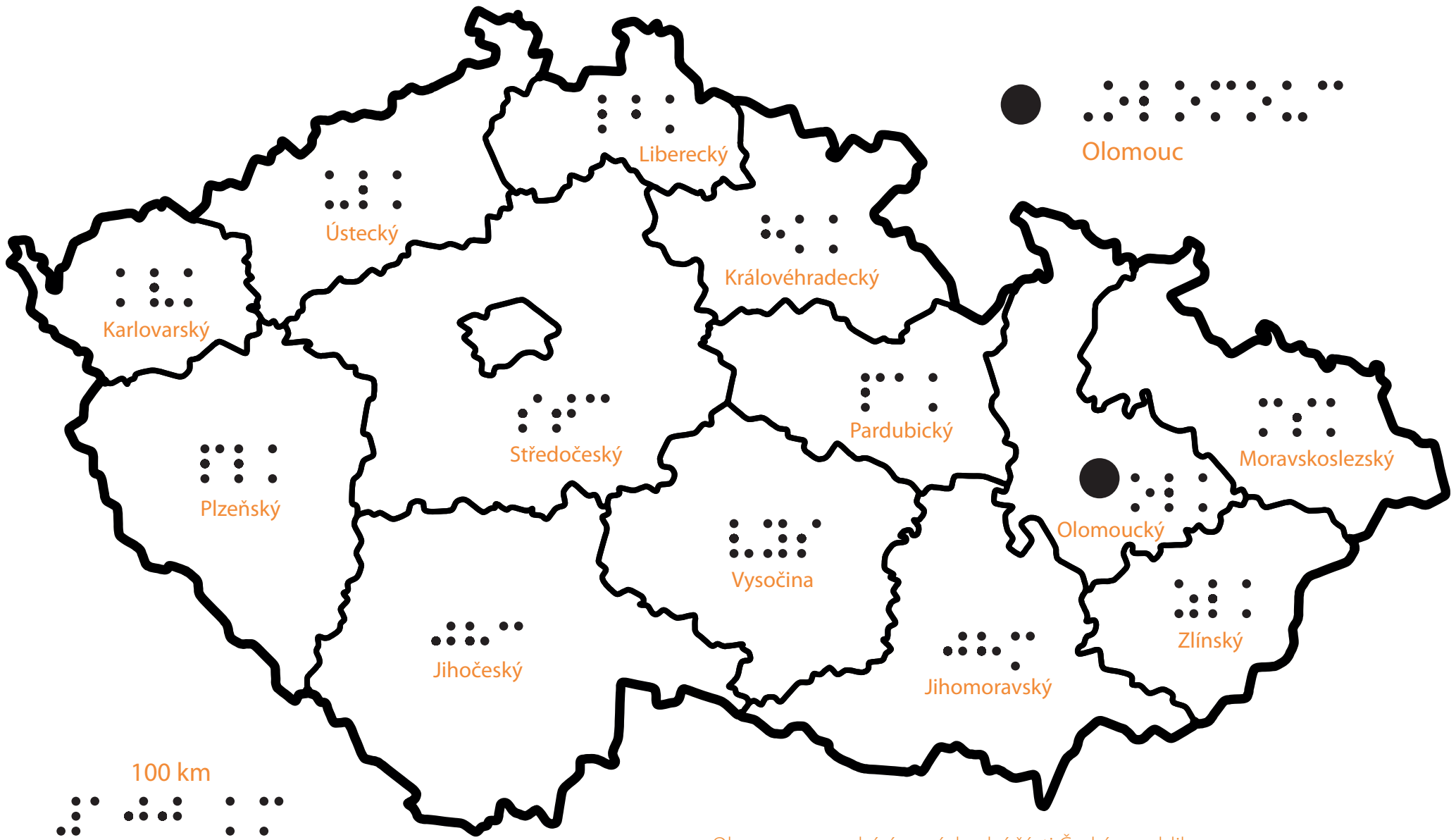


g – kaple Panny Marie Opatrovnice



h – Dům zvoníků


# Kostel sv. Mořice – poloha v Česku



• Olomouc se nachází ve východní části České republiky na Střední Moravě v Olomouckém kraji



Kostel sv. Mořice – boční pohled





# Kostel sv. Mořice – okolí





## Kostel sv. Mořice – okolí (legenda)



a – kostel sv. Mořice (217 m n. n.)



b – sloup Nejsvětější Trojice



c – Horní náměstí



d – radnice



e – Galerie Moritz



f – náměstí Národních hrdinů



g – třída Svobody



h – Červený kostel



i – kostel sv. Michala



j – Moravské divadlo

- kostel sv. Mořice leží v centru Olomouce asi 100 metrů severně od Horního náměstí
- asi 130 metrů jihozápadním směrem od kostela se nachází sloup Nejsvětější Trojice – památka UNESCO
- v těsné blízkosti kostela směrem na západ se nachází obchodní centrum Galerie Moritz
- pokud se vydáme 250 metrů západně od kostela směrem do ulice 8. května, dorazíme na náměstí Národních hrdinů
- pokud bychom se vydali asi 800 metrů východním směrem, dorazili bychom na Václavské návrší ke katedrále sv. Václava




zástavba



zeleně



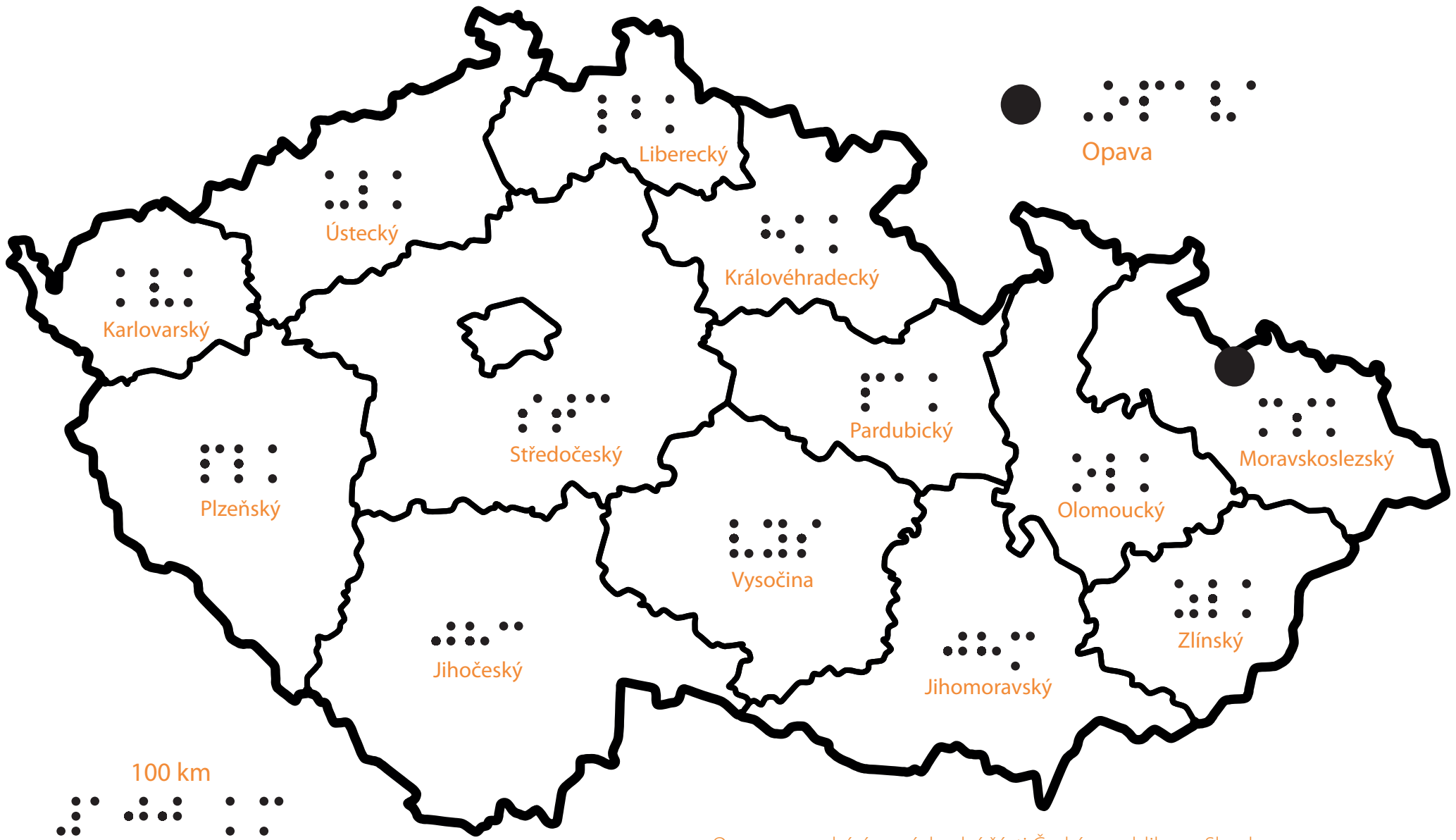
# Kostel sv. Mořice








# Konkatedrála v Opavě – poloha v Česku



• Opava se nachází ve východní části České republiky ve Slezsku v Moravskoslezském kraji asi 3 kilometry od státní hranice s Polskem



## Konkatedrála v Opavě



- a – hlavní oltář
- b – stará sakristie
- c – kaple sv. Anny
- d – křtitelnice
- e – původní kazatelna
- f – kaple Panny Marie Bolestné
- g – oltář Panny Marie Karmelské

- h – oltář Poslední večeře
- i – oltář sv. Michala
- j – nová kazatelna
- k – oltář sv. Josefa
- l – sakristie
- m – kaple Panny Marie Lurdské
- n – kaple sv. Jana Nepomuckého



- o – jižní předsíň s bočním vchodem
- p – oltář sv. Peregrina
- q – oltář sv. Augustina
- r – hudební kruchta
- s – předsíň s hlavním vchodem
- t – západní trojlodí



## Konkatedrála v Opavě (legenda 1)



a – hlavní oltář



b – stará sakristie



c – kaple sv. Anny



d – křtitelnice



e – původní kazatelna



f – kaple Panny Marie Bolestné



g – oltář Panny Marie Karmelské



h – oltář Poslední večeře



i – oltář sv. Michala



j – nová kazatelna



## Konkatedrála v Opavě (legenda 2)



k – oltář sv. Josefa



l – sakristie



m – kaple Panny Marie Lurdské



n – kaple sv. Jana Nepomuckého



o – jižní předsíň s bočním vchodem



p – oltář sv. Peregrina



q – oltář sv. Augustina



r – hudební kruchta



s – předsíň s hlavním vchodem



t – západní trojlodí



# Konkatedrála v Opavě – okolí





## Konkatedrála v Opavě – okolí (legenda)



a – konkatedrála Nanebevzetí Panny Marie



b – Slezské divadlo



c – Horní náměstí



d – Dolní náměstí



e – Magistrát města Opavy



f – obchodní centrum Breda



g – náměstí Republiky



h – Dvořákovy sady



i – Olbrichova ulice



j – Evangelický kostel

- Konkatedrála Nanebevzetí Panny Marie se nachází v centru Opavy poblíž Horního náměstí v nadmořské výšce 260 m
- v těsné blízkosti konkatedrály směrem na sever je Slezské divadlo
- 50 metrů západně od konkatedrály se nachází Dvořákovy sady
- 120 metrů západně od konkatedrály se nachází Olbrichova ulice
- 150 metrů severozápadním směrem se nachází obchodní dům Breda a náměstí Republiky
- 100 metrů východně od konkatedrály se nachází radnice (magistrát)

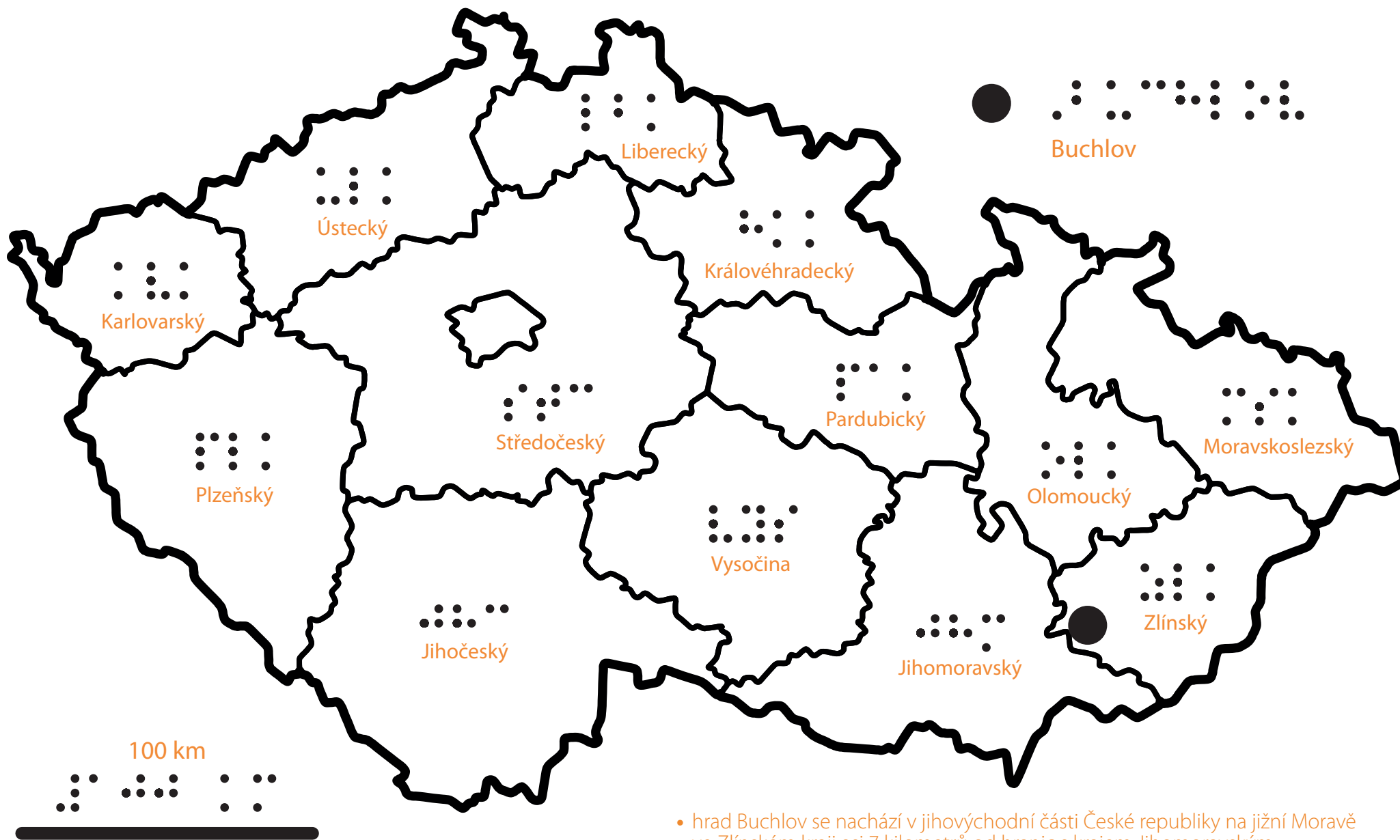


zástavba



zeleň

# Buchlov – poloha v Česku



- hrad Buchlov se nachází v jihovýchodní části České republiky na jižní Moravě ve Zlínském kraji asi 7 kilometrů od hranic s krajem Jihomoravským

Brno, 1. listopadu 2023

## Buchlov – okolí



zástavba



les



silnice




zeleně

- okolí hradu Buchlov je zalesněné
- severně od hradu můžeme najít hotel, restauraci a parkoviště
- asi 600 metrů východně od hradu leží kopec Modla s Kaplí Sv. Barbory
- asi 700 metrů západně od hradu vede silnice E50
- obec Buchlovice leží asi 2 kilometry jihovýchodním směrem



a – hrad Buchlov (509 m n. m.)



b – Modla, kaple sv. Barbory (500 m n. m.)


150 m







# Buchlov



..

..

..

..



# Buchlov – boční pohled

